PROFIL EN LONG CANAL - S4_PA -

CovLogo_Noir_sur_Fond_blanc.jpg

Profil dessiné par AutoPISTE

Profil : Axe S4-PA

Echelle en X : 1/2000

Echelle en Y : 1/100

LEGENDE :
- Radier existant
- Radier projeté
- Plan d'eau nominal
- Berge canal projetée

PC : 265.00 m

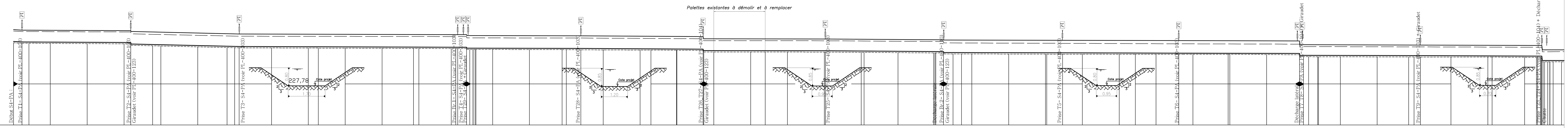

Numéro de profils en travers	Cotes Radier Canal existant	Cotes Radier avec chemisage	Ecarts Existant - Projet	Distances cumulées
1	270.57	270.66	-0.09	0.00
2	270.54	270.63	-0.09	11.48
3	270.54	270.63	-0.09	20.99
4	270.53	270.62	-0.09	50.00
5	270.52	270.61	-0.09	100.00
6	270.50	270.59	-0.09	150.00
7	270.50	270.59	-0.09	159.05
8	270.37	270.46	-0.09	188.79
9	270.35	270.44	-0.09	200.00
10	270.30	270.39	-0.09	250.00
11	270.25	270.34	-0.09	289.78
12	270.24	270.33	-0.09	300.00
13	270.23	270.32	-0.09	306.17
14	270.22	270.31	-0.09	350.00
15	270.21	270.30	-0.09	400.00
16	270.21	270.30	-0.09	413.49
17	270.21	270.30	-0.09	450.00
18	270.20	270.29	-0.09	500.00
19	270.19	270.28	-0.09	542.59
20	270.19	270.28	-0.09	550.00
21	270.18	270.27	-0.09	593.92
22	270.18	270.27	-0.09	600.00
23	270.18	270.27	-0.09	[illegible]
25	270.18	270.27	-0.09	614.62
26	270.12	270.21	-0.09	619.08
27	270.12	270.21	-0.09	623.41
29	270.12	270.21	-0.09	626.14
31	270.12	270.21	-0.09	650.00
32	270.11	270.20	-0.09	700.00
33	270.11	270.19	-0.08	744.14
34	270.10	270.19	-0.09	750.00
35	270.10	270.19	-0.09	769.69
36	270.09	270.18	-0.09	800.00
37	270.08	270.17	-0.09	850.00
38	270.08	270.16	-0.09	864.66
39	270.07	270.15	-0.08	899.47
41	270.05	270.14	-0.09	935.57
43	269.95	270.04	-0.09	950.00
44	269.95	270.04	-0.09	1000.00
45	269.94	270.03	-0.09	1019.81
46	269.94	270.03	-0.09	1050.00
47	269.94	270.03	-0.09	1100.00
49	269.92	270.01	-0.09	1150.00
50	269.92	270.01	-0.09	1153.87
51	269.90	269.99	-0.09	1200.00
53	269.88	269.97	-0.09	1248.32
54	269.88	269.97	-0.09	1251.26
55	269.88	269.97	-0.09	1261.58
56	269.82	269.91	-0.09	1274.59
57	269.82	269.91	-0.09	1286.00
58	269.82	269.91	-0.09	1300.00
59	269.81	269.90	-0.09	1350.00
60	269.80	269.89	-0.09	1400.00
62	269.80	269.89	-0.09	1423.09
63	269.80	269.89	-0.09	1450.00
64	269.79	269.88	-0.09	1500.00
65	269.79	269.88	-0.09	1521.95
66	269.79	269.87	-0.09	1550.00
67	269.79	269.87	-0.08	1580.85
68	269.79	269.87	-0.08	1600.00
69	269.79	269.86	-0.07	1647.74
71	269.77	269.86	-0.08	1700.00
72	269.76	269.85	-0.09	1744.61
73	269.63	269.72	-0.09	1750.00
74	269.63	269.72	-0.09	1756.95
75	269.63	269.72	-0.09	1769.21
77	269.62	269.71	-0.09	1800.00
78	269.62	269.71	-0.09	1850.00
79	269.61	269.70	-0.09	1892.64
80	269.61	269.70	-0.09	1900.00
81	269.61	269.70	-0.09	1908.62
82	269.61	269.69	-0.08	1950.00
83	269.61	269.68	-0.07	2000.00
84	269.61	269.68	-0.07	2005.91
85	269.59	269.67	-0.09	2050.00
86	269.58	269.67	-0.09	2065.93
88	269.28	269.37	-0.09	2071.63
89	269.28	269.37	-0.09	2075.04
91	269.28	269.37	-0.09	2081.40
94	269.28	269.37	-0.09	2084.12
96	269.28	269.37	-0.09	2088.74
97	269.28	269.37	-0.09	2100.00

Distances partielles : 11.48, 9.50, 29.01, 50.00, 50.00, 9.05, 29.75, 11.21, 50.00, 39.78, 10.22, 6.17, 43.83, 50.00, 13.49, 36.51, 50.00, 42.59, 7.41, 43.92, 6.08, [illegible], 12.06, 4.47, 4.32, 2.74, 23.86, 50.00, 44.14, 5.86, 19.69, 30.31, 50.00, 14.66, 34.80, 36.10, 14.43, 50.00, 19.81, 30.19, 50.00, 50.00, 3.87, 46.13, 48.32, 2.94, 10.33, 13.00, 11.42, 14.00, 50.00, 50.00, 23.09, 26.91, 50.00, 21.95, 28.05, 30.85, 19.15, 47.74, 52.26, 44.61, 5.39, 6.95, 12.26, 30.79, 50.00, 42.64, 7.36, 8.62, 41.38, 50.00, 5.91, 44.09, 15.93, 5.70, 3.42, 6.35, 2.72, 4.62, 11.26

Pentes et rampes : PENTE L = 147.56 m P = -0.03 % ; PENTE L = 455.12 m P = -0.05 % ; PENTE L = 320.57 m P = -0.02 % ; PENTE L = 325.58 m P = -0.02 % ; PENTE L = 482.61 m P = -0.01 % ; PENTE L = 328.40 m P = -0.02 %

PROFIL EN LONG CANAL - S4_PA - (Suite)

CovLogo_Noir_sur_Fond_blanc.jpg

Profil dessiné par AutoPISTE

Profil : Axe S4-PA

Echelle en X : 1/2000

Echelle en Y : 1/100

LEGENDE :
- Radier existant
- Radier projeté
- Plan d'eau nominal
- Berge canal projetée

PC : 265.00 m

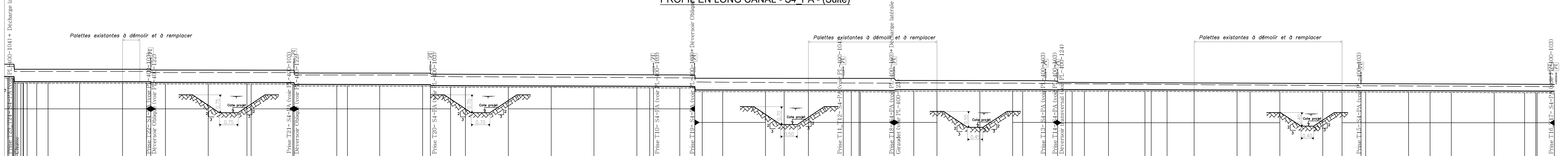

Numéro de profils en travers	Cotes Radier Canal existant	Cotes Radier avec chemisage	Ecarts Existant - Projet	Distances cumulées
97	269.28	269.37	-0.09	2100.00
98	269.28	269.37	-0.09	2113.25
99	269.28	269.37	-0.09	2150.00
100	269.28	269.37	-0.09	2200.00
101	269.28	269.37	-0.09	2228.01
102	269.28	269.37	-0.09	2232.90
103	269.24	269.33	-0.09	2250.00
104	269.24	269.33	-0.09	2300.00
105	269.23	269.32	-0.09	2345.15
106	269.23	269.32	-0.09	2350.00
107	269.23	269.32	-0.09	2398.68
109	269.12	269.21	-0.09	2450.00
110	269.12	269.21	-0.09	2462.25
111	269.11	269.20	-0.09	2500.00
112	269.11	269.20	-0.09	2550.00
113	269.11	269.20	-0.09	2559.21
114	269.05	269.14	-0.09	2582.70
115	269.05	269.13	-0.09	2600.00
116	269.04	269.13	-0.08	2650.00
117	269.04	269.12	-0.08	2700.00
118	269.03	269.11	-0.08	2750.00
119	269.01	269.10	-0.09	2800.00
120	269.01	269.10	-0.09	2814.93
121	269.01	269.10	-0.09	2819.31
122	269.00	269.09	-0.09	2850.00
123	269.00	269.09	-0.09	2867.47
124	268.79	268.88	-0.09	2876.23
125	268.79	268.88	-0.09	2900.00
126	268.79	268.88	-0.09	2950.00
127	268.79	268.87	-0.08	2971.72
128	268.79	268.87	-0.08	3000.00
129	268.79	268.87	-0.08	3040.57
130	268.79	268.87	-0.08	3050.00
131	268.78	268.86	-0.08	3059.15
133	268.77	268.86	-0.09	3100.00
134	268.82	268.91	-0.09	3123.00
135	268.82	268.91	-0.09	3150.00
136	268.81	268.90	-0.09	3200.00
137	268.81	268.90	-0.09	3238.20
138	268.81	268.90	-0.09	3250.00
139	268.81	268.90	-0.09	3276.64
140	268.79	268.88	-0.09	3290.76
141	268.82	268.91	-0.09	3300.00
142	268.82	268.91	-0.09	3307.68
143	268.82	268.91	-0.09	3321.98
144	268.81	268.90	-0.09	3350.00
145	268.81	268.90	-0.09	3392.57
146	268.80	268.89	-0.09	3400.00
147	268.80	268.89	-0.09	3418.37
148	268.80	268.89	-0.09	3450.00
149	268.79	268.88	-0.09	3500.00
150	268.79	268.88	-0.09	3515.26
151	268.78	268.87	-0.09	3550.00
152	268.78	268.87	-0.09	3600.00
153	268.77	268.86	-0.09	3622.51
154	268.77	268.86	-0.09	3644.69
155	268.77	268.86	-0.09	3650.00
156	268.76	268.85	-0.09	3700.00
157	268.75	268.84	-0.09	3725.26
158	268.75	268.84	-0.09	3750.00
159	268.74	268.83	-0.09	3800.00
160	268.73	268.82	-0.09	3835.50
161	268.72	268.82	-0.09	3848.53
163	268.72	268.81	-0.09	3870.12

Distances partielles : 13.25, 36.75, 50.00, 50.00, 28.01, 4.89, 17.10, 50.00, 45.15, 4.85, 48.68, 51.32, 12.25, 37.75, 50.00, 9.21, 23.49, 17.30, 50.00, 50.00, 50.00, 50.00, 14.93, 4.39, 30.69, 17.47, 8.76, 23.77, 50.00, 21.72, 28.28, 40.57, 9.43, 9.15, 40.85, 23.00, 27.00, 50.00, 38.20, 11.80, 26.64, 14.12, 9.24, 7.68, 14.30, 28.02, 42.57, 7.43, 18.37, 31.63, 50.00, 15.26, 34.74, 50.00, 22.51, 22.18, 5.31, 50.00, 25.26, 24.74, 50.00, 35.50, 13.03, 21.59

Pentes et rampes : RAMPE L = 158.90 m P = 0.00 % ; PENTE L = 167.00 m P = -0.01 % ; PENTE L = 158.71 m P = -0.01 % ; PENTE L = 307.47 m P = -0.02 % ; PENTE L = 232.00 m P = -0.01 % ; PENTE L = 174.64 m P = -0.01 % ; PENTE L = 579.12 m P = -0.02 %

PROFIL EN LONG CANAL - S6_PA -

CovLogo_Noir_sur_Fond_blanc.jpg

Profil dessiné par AutoPISTE

Profil : Axe S6-PA

Echelle en X : 1/2000

Echelle en Y : 1/100

LEGENDE :
- Radier existant
- Radier projeté
- Plan d'eau nominal
- Berge canal projetée

PC : 265.00 m

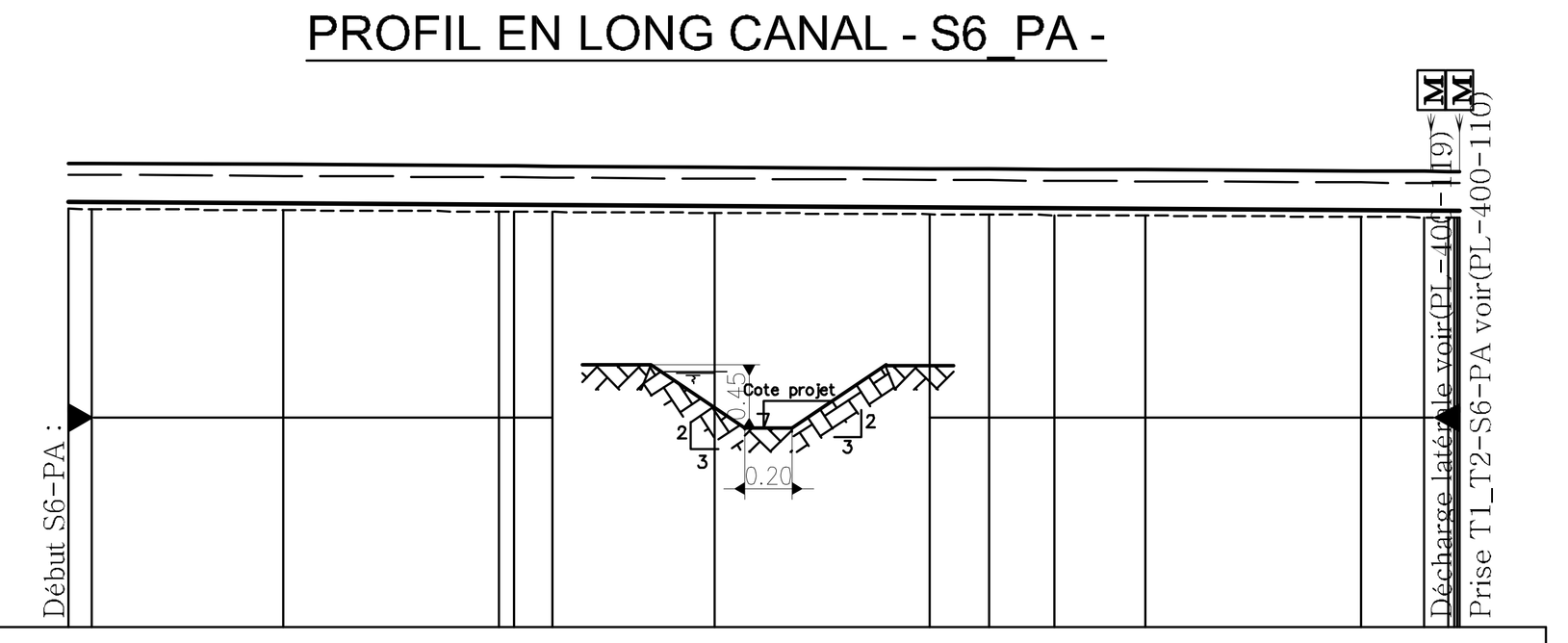

Numéro de profils en travers	Cotes Radier Canal existant	Cotes Radier avec chemisage	Ecarts Existant - Projet	Distances cumulées
1	269.85	269.93	-0.08	0.00
2	269.85	269.93	-0.08	5.45
3	269.83	269.91	-0.08	50.00
4	269.82	269.90	-0.08	100.00
5	269.82	269.90	-0.08	103.54
6	269.82	269.90	-0.08	112.44
7	269.80	269.88	-0.08	150.00
8	269.79	269.87	-0.08	200.00
9	269.78	269.86	-0.08	213.81
10	269.78	269.86	-0.08	228.96
11	269.77	269.85	-0.08	250.00
12	269.76	269.84	-0.08	300.00
13	269.75	269.83	-0.08	314.70
14	269.75	269.83	-0.08	320.27
147	269.75	269.83	-0.08	322.89

Distances partielles : 5.45, 44.55, 50.00, 3.54, 8.90, 37.56, 50.00, 13.81, 15.16, 21.04, 50.00, 14.70, 5.56, 2.62

Pentes et rampes : PENTE L = 322.89 m P = -0.03 %

PROFIL EN LONG CANAL - S7_PA -

CovLogo_Noir_sur_Fond_blanc.jpg

Profil dessiné par AutoPISTE

Profil : Axe S7-PA

Echelle en X : 1/2000

Echelle en Y : 1/100

LEGENDE :
- Radier existant
- Radier projeté
- Plan d'eau nominal
- Berge canal projetée

PC : 265.00 m

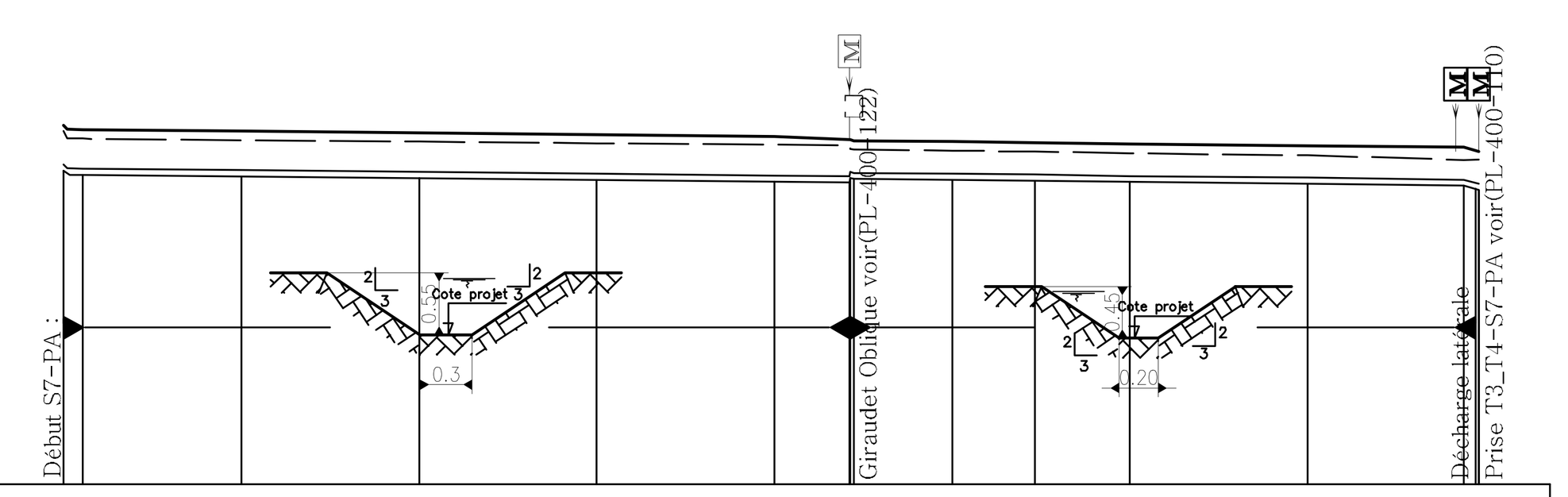

Numéro de profils en travers	Cotes Radier Canal existant	Cotes Radier avec chemisage	Ecarts Existant - Projet	Distances cumulées
1	269.41	269.50	-0.09	0.00
2	269.36	269.45	-0.09	5.32
3	269.33	269.42	-0.09	50.00
4	269.31	269.40	-0.09	100.00
5	269.28	269.37	-0.09	150.00
6	269.26	269.35	-0.09	200.00
7	269.25	269.34	-0.09	221.10
10	269.28	269.37	-0.09	250.00
11	269.27	269.36	-0.09	273.31
12	269.26	269.34	-0.08	300.00
13	269.23	269.32	-0.09	350.00
14	269.21	269.29	-0.08	393.94
147	269.14	269.23	-0.08	398.15

Distances partielles : 5.32, 44.68, 50.00, 50.00, 50.00, 21.10, 28.90, 23.31, 26.69, 50.00, 43.94, 4.21

Pentes et rampes : PENTE L = 220.09 m P = -0.05 % ; PENTE L = 171.66 m P = -0.06 %

L'Entrepreneur est tenu de vérifier toutes les cotes avant exécution.
Il sera rendu responsable des erreurs ou omissions qu'il n'aura pas signalées en temps utile.

Rev.	Date	Dessiné par	VISA	Vérifié par	VISA	Approuvé par	VISA	Nature de la Modification	STATUT
C	10/09/2018	AGZ		MNC		SJB		3ème émission	
B	31/07/2018	AGZ		MNC		SJB		2ème émission	
A	17/05/2018	AGZ		MNC		SJB		1ère émission	

MCA–NIGER

ETUDES D'AVANT-PROJET DETAILLE (APD), D'IMPACT ENVIRONNEMENTAL ET SOCIAL (EIES), DES TRAVAUX POUR LA REHABILITATION DU PERIMETRE IRRIGUE DE KONNI (TRANCHE FERME)

AMENAGEMENT DU PERIMETRE DE KONNI
PROFIL EN LONG DES CANAUX SECONDAIRES
– S4, S6 ET S7_PA –

PHASE : APD

LOT: AHA

STUDI INTERNATIONAL
28, Rue de l'île de Zembretta, Les Jardins du Lac, Lac II, 1053 Tunis, Tunisie
Tel. : (+216) 70.021.000 – Fax : (+216) 70.021.010
E-Mail: studi@studi.com.tn – Site web: www.studi.com.tn

FORMAT: A0 — Echelle(s): 1/2000 ; 1/100

N° AFFAIRE / PAYS / ANNEE CONTRAT: A572NE17

PHASE ET LOT / DEP. PRODUC. / SP. ET SOUS SP.: 201 EAE AHAO

PLAN N°: PL 100 103 — Révision: A