CovLogo_Noir_sur_Fond_blanc.jpg

Profil dessiné par AutoPISTE

Profil : Axe S5-PB

Echelle en X : 1/2000

Echelle en Y : 1/100

PROFIL EN LONG CANAL - S5_PB -

LEGENDE :
- Radier existant
- Radier projeté
- Plan d'eau nominal
- Berge canal projetée

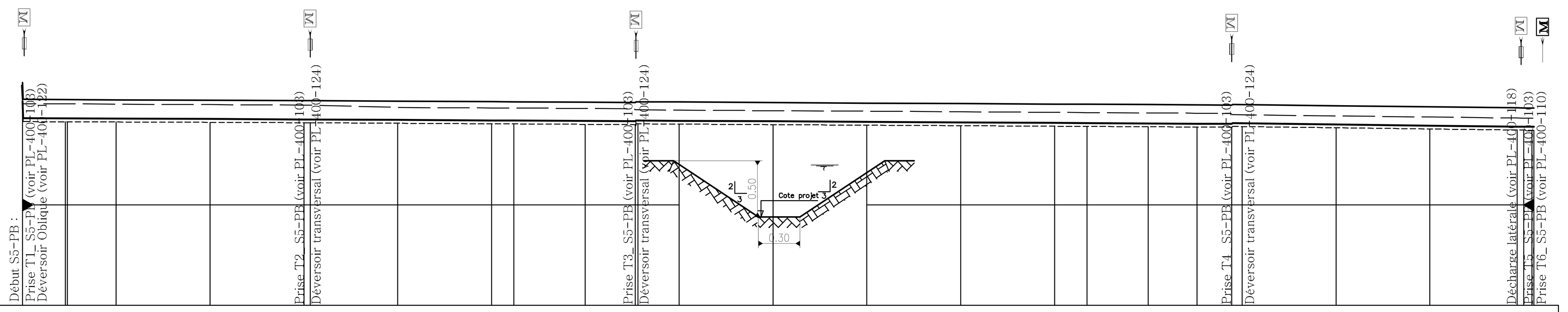

PC : 265.00 m

Numéro de profils en travers	Cotes Radier Canal existant	Cotes Radier avec chemisage	Ecarts Existant - Projet	Distances partielles	Distances cumulées
1	270.35	270.44	-0.09		0.00
				22.96	
2	269.90	269.99	-0.09		22.96
				27.04	
4	269.89	269.98	-0.09		50.00
				50.00	
5	269.88	269.97	-0.09		100.00
				50.00	
6	269.87	269.96	-0.09		150.00
				3.32	
7	269.87	269.96	-0.09		153.32
				46.68	
8	269.86	269.95	-0.09		200.00
				50.00	
9	269.84	269.93	-0.09		250.00
				11.94	
10	269.84	269.93	-0.09		261.94
				38.06	
11	269.83	269.92	-0.09		300.00
				26.59	
12	269.82	269.91	-0.09		326.59
				23.41	
14	269.83	269.92	-0.09		350.00
				50.00	
15	269.82	269.91	-0.09		400.00
				50.00	
16	269.81	269.89	-0.09		450.00
				50.00	
17	269.79	269.88	-0.09		500.00
				50.00	
18	269.78	269.87	-0.09		550.00
				17.27	
19	269.77	269.86	-0.09		567.27
				32.73	
20	269.76	269.85	-0.09		600.00
				25.94	
21	269.76	269.85	-0.09		625.94
				18.46	
22	269.75	269.84	-0.09		644.40
				5.60	
23	269.77	269.86	-0.09		650.00
				50.00	
24	269.74	269.82	-0.09		700.00
				50.00	
25	269.70	269.79	-0.09		750.00
				46.55	
26	269.68	269.77	-0.09		796.55
				3.45	
27	269.67	269.76	-0.09		800.00
				5.43	
29	269.63	269.76	-0.13		805.43

Pentes et rampes: PENTE L = 326.09 m P = -0.03 % ; PENTE L = 317.40 m P = -0.03 % ; PENTE L = 160.43 m P = -0.06 %

CovLogo_Noir_sur_Fond_blanc.jpg

Profil dessiné par AutoPISTE

Profil : Axe S6-PB

Echelle en X : 1/2000

Echelle en Y : 1/100

PROFIL EN LONG CANAL - S6_PB -

LEGENDE :
- Radier existant
- Radier projeté
- Plan d'eau nominal
- Berge canal projetée

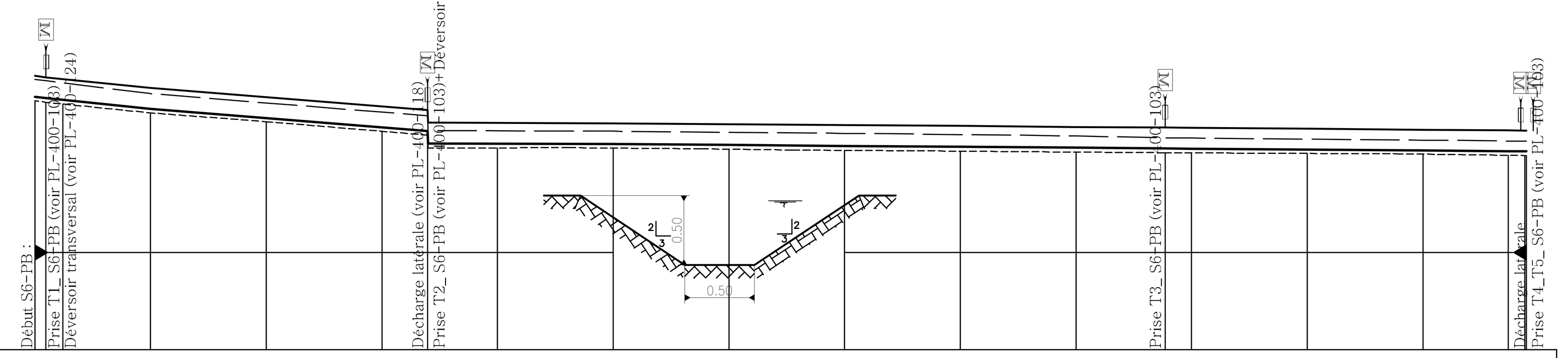

PC : 265.00 m

Numéro de profils en travers	Cotes Radier Canal existant	Cotes Radier avec chemisage	Ecarts Existant - Projet	Distances partielles	Distances cumulées
1	270.38	270.47	-0.09		0.00
				4.84	
2	270.35	270.44	-0.09		4.84
				7.19	
3	270.31	270.40	-0.09		12.03
				37.97	
4	270.12	270.21	-0.09		50.00
				50.00	
5	269.93	270.01	-0.08		100.00
				50.00	
6	269.72	269.81	-0.09		150.00
				19.75	
7	269.64	269.73	-0.09		169.75
				30.25	
8	269.36	269.46	-0.09		200.00
				50.00	
9	269.36	269.45	-0.09		250.00
				50.00	
10	269.34	269.43	-0.09		300.00
				50.00	
11	269.31	269.41	-0.10		350.00
				50.00	
12	269.29	269.39	-0.10		400.00
				50.00	
13	269.27	269.37	-0.09		450.00
				38.57	
14	269.26	269.35	-0.09		488.57
				11.43	
15	269.26	269.35	-0.09		500.00
				50.00	
16	269.24	269.33	-0.08		550.00
				50.00	
17	269.23	269.31	-0.08		600.00
				36.95	
18	269.20	269.29	-0.09		636.95
				7.82	
20	269.20	269.29	-0.09		644.77

Pentes et rampes: PENTE L = 45.16 m P = -0.51 % ; PENTE L = 119.75 m P = -0.40 % ; PENTE L = 474.77 m P = -0.04 %

CovLogo_Noir_sur_Fond_blanc.jpg

Profil dessiné par AutoPISTE

Profil : Axe S7-PB

Echelle en X : 1/2000

Echelle en Y : 1/100

PROFIL EN LONG CANAL - S7_PB -

LEGENDE :
- Radier existant
- Radier projeté
- Plan d'eau nominal
- Berge canal projetée

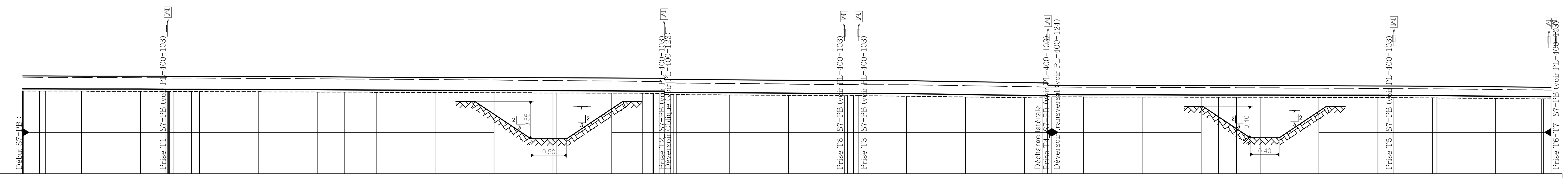

PC : 265.00 m

Numéro de profils en travers	Cotes Radier Canal existant	Cotes Radier avec chemisage	Ecarts Existant - Projet	Distances partielles	Distances cumulées
1	268.52	268.61	-0.09		0.00
				14.31	
3	268.52	268.61	-0.09		14.31
				4.91	
4	268.52	268.61	-0.09		19.22
				30.78	
5	268.51	268.60	-0.09		50.00
				50.00	
6	268.50	268.60	-0.10		100.00
				21.67	
7	268.50	268.60	-0.10		121.67
				3.14	
10	268.50	268.60	-0.10		124.82
				3.63	
11	268.50	268.60	-0.10		128.45
				14.92	
12	268.50	268.59	-0.10		143.37
				6.63	
13	268.49	268.59	-0.10		150.00
				50.00	
14	268.49	268.58	-0.10		200.00
				50.00	
15	268.48	268.57	-0.10		250.00
				23.42	
16	268.47	268.57	-0.10		273.42
				26.58	
17	268.47	268.56	-0.10		300.00
				50.00	
18	268.46	268.55	-0.10		350.00
				50.00	
19	268.45	268.54	-0.10		400.00
				50.00	
20	268.44	268.53	-0.09		450.00
				3.45	
21	268.44	268.53	-0.09		453.45
				46.55	
22	268.43	268.52	-0.09		500.00
				25.80	
23	268.42	268.52	-0.09		525.80
				8.94	
24	268.42	268.52	-0.09		534.74
				5.30	
26	268.42	268.51	-0.09		540.04
				4.40	
27	268.42	268.51	-0.09		544.43
				5.57	
28	268.37	268.46	-0.09		550.00
				[illegible]	
29	268.37	268.46	-0.09		[illegible]
				[illegible]	
30	268.37	268.46	-0.09		555.09
				44.91	
31	268.35	268.44	-0.09		600.00
				50.00	
32	268.33	268.43	-0.09		650.00
				47.15	
33	268.32	268.41	-0.09		697.15
				2.85	
34	268.32	268.41	-0.09		700.00
				5.00	
35	268.32	268.41	-0.09		705.00
				4.60	
36	268.32	268.41	-0.09		709.60
				40.40	
37	268.30	268.41	-0.11		750.00
				50.00	
38	268.27	268.37	-0.10		800.00
				50.00	
39	268.23	268.33	-0.09		850.00
				15.02	
40	268.23	268.32	-0.09		865.02
				4.54	
41	268.22	268.31	-0.09		869.56
				3.83	
42	268.27	268.36	-0.09		873.39
				26.61	
43	268.27	268.36	-0.10		900.00
				50.00	
44	268.26	268.36	-0.10		950.00
				50.00	
45	268.26	268.35	-0.10		1000.00
				14.87	
46	268.26	268.35	-0.10		1014.87
				15.13	
47	268.25	268.35	-0.10		1030.01
				19.99	
48	268.25	268.35	-0.10		1050.00
				50.00	
49	268.25	268.34	-0.10		1100.00
				50.00	
50	268.24	268.34	-0.10		1150.00
				13.55	
51	268.24	268.33	-0.09		1163.55
				32.70	
52	268.23	268.32	-0.10		1196.25
				3.75	
53	268.22	268.32	-0.10		1200.00
				50.00	
54	268.20	268.30	-0.10		1250.00
				38.98	
55	268.18	268.28	-0.09		1288.98
				7.96	
57	268.18				1296.94

Pentes et rampes: PENTE L = 544.43 m P = -0.02 % ; PENTE L = 324.56 m P = -0.04 % ; PENTE L = 426.94 m P = -0.02 %

CovLogo_Noir_sur_Fond_blanc.jpg

Profil dessiné par AutoPISTE

Profil : Axe S8-PB

Echelle en X : 1/2000

Echelle en Y : 1/100

PROFIL EN LONG CANAL - S8_PB -

LEGENDE :
- Radier existant
- Radier projeté
- Plan d'eau nominal
- Berge canal projetée

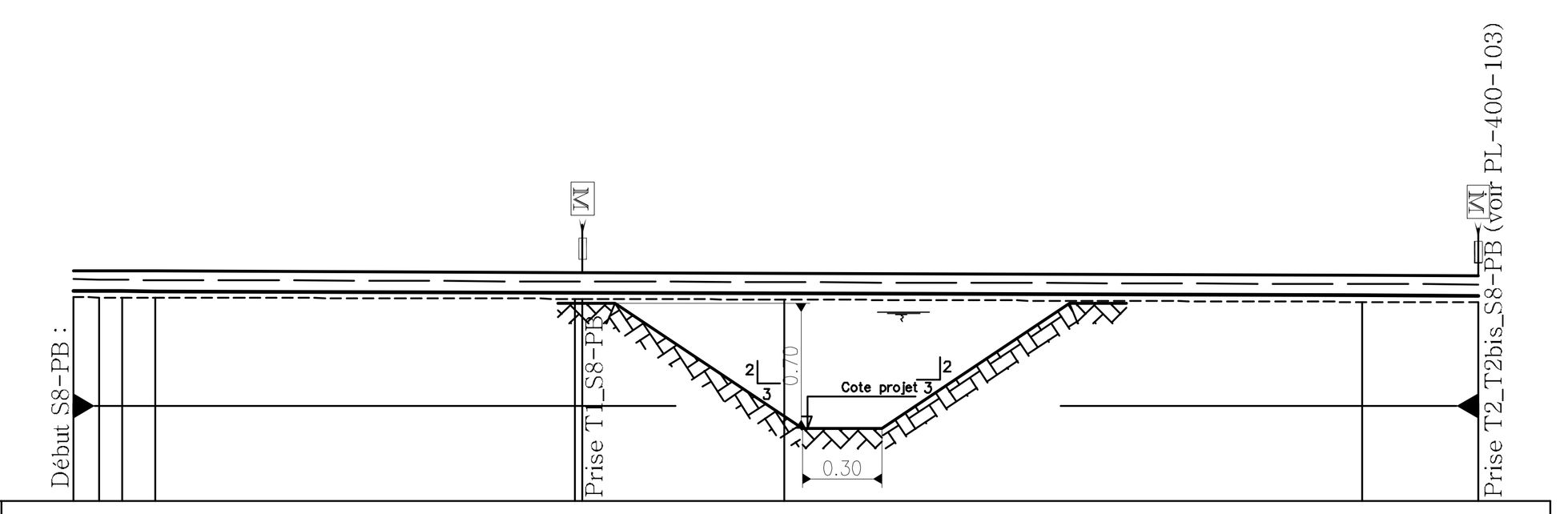

PC : 265.00 m

Numéro de profils en travers	Cotes Radier Canal existant	Cotes Radier avec chemisage	Ecarts Existant - Projet	Distances partielles	Distances cumulées
1	267.84	267.93	-0.09		0.00
				7.15	
2	267.84	267.93	-0.09		7.15
				6.47	
3	267.84	267.93	-0.09		13.62
				9.38	
4	267.84	267.93	-0.09		23.00
				116.93	
5	267.82	267.90	-0.08		139.93
				58.44	
7	267.81	267.89	-0.09		198.37
				161.22	
8	267.78	267.87	-0.09		359.59
				32.41	
9	267.77	267.86	-0.09		391.99

Pentes et rampes: PENTE L = 391.99 m P = -0.02 %

Alignements droits et courbes: DROITE ; DROITE ; DROITE ; DROITE L = 116.93 m ; DROITE L = 56.23 m ; DROITE L = 161.22 m ; DROITE L = 32.41 m

L'Entrepreneur est tenu de vérifier toutes les cotes avant exécution.
Il sera rendu responsable des erreurs ou omissions qu'il n'aura pas signalées en temps utile.

Rev.	Date	Dessiné par	VISA	Vérifié par	VISA	Approuvé par	VISA	Nature de la Modification	STATUT
C	12/09/2018	AGZ		MNC		SJB		3ème émission	
B	31/07/2018	AGZ		MNC		SJB		2ème émission	
A	17/05/2018	AGZ		MNC		SJB		1ère émission	

MCA–NIGER

ETUDES D'AVANT-PROJET DETAILLE (APD), D'IMPACT ENVIRONNEMENTAL ET SOCIAL (EIES), DES TRAVAUX POUR LA REHABILITATION DU PERIMETRE IRRIGUE DE KONNI (TRANCHE FERME)

AMENAGEMENT DU PERIMETRE DE KONNI
PROFIL EN LONG DES CANAUX SECONDAIRES
– S5, S6, S7 ET S8_PB –

PHASE : APD

LOT: AHA

STUDI INTERNATIONAL
28, Rue de l'île de Zembretta, Les Jardins du Lac, Lac II, 1053 Tunis, Tunisie
Tel. : (+216) 70.021.000 – Fax : (+216) 70.021.010
E-Mail: studi@studi.com.tn – Site web: www.studi.com.tn

FORMAT: A0 — Echelle(s): 1/2000 ; 1/100

N° AFFAIRE / PAYS / ANNEE CONTRAT: A572NE17

PHASE ET LOT / DEP. PRODUC. / SP. ET SOUS SP.: 201 EAE AHAO

PLAN N°: PL 100 303 — Révision: A