Profil dessiné par AutoPISTE

Profil : Axe COL_K

Echelle en X : 1/2000

Echelle en Y : 1/100

LEGENDE :
- - - Fond colature existant
—— Fond Colature projeté

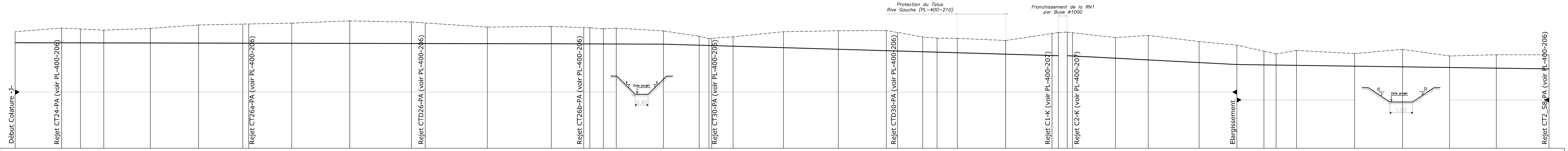

PC : 260.00 m

Numéro de profils en travers	Altitudes Fond colature existante	Altitudes Projet	Ecarts Fond existant - Projet	Distances partielles	Distances cumulées	Alignements droits et courbes
1	267.65	266.93	0.72	61.11	0.00	DROITE L = 61.11 m
2	267.90	266.92	0.97	24.76	61.11	DROITE L = 24.76 m
3	267.83	266.92	0.91	30.72	85.87	DROITE L = 30.72 m
4	267.76	266.92	0.84	61.18	116.59	DROITE L = 61.18 m
5	267.87	266.91	0.96	63.39	177.76	DROITE L = 63.39 m
6	268.10	266.91	1.19	58.08	241.15	DROITE L = 58.08 m
7	268.16	266.90	1.26	7.81	299.23	DROITE L = 7.81 m
8	268.16	266.90	1.26	56.58	307.04	DROITE L = 56.58 m
9	268.22	266.89	1.33	76.22	363.62	DROITE L = 76.22 m
10	268.37	266.89	1.48	81.00	439.84	DROITE L = 81.00 m
11	268.29	266.88	1.41	18.29	520.84	DROITE L = 18.29 m
12	268.23	266.88	1.35	81.69	539.13	DROITE L = 81.69 m
13	267.96	266.87	1.09	83.89	620.82	DROITE L = 83.89 m
14	268.01	266.86	1.14	42.77	704.71	DROITE L = 42.77 m
15	267.93	266.85	1.07	7.93	747.48	DROITE L = 7.93 m
16	267.91	266.85	1.06	17.84	755.40	DROITE L = 17.84 m
17	267.85	266.85	1.00	16.98	773.24	DROITE L = 16.98 m
18	267.89	266.85	1.04	61.94	790.22	DROITE L = 61.94 m
19	267.70	266.84	0.87	46.94	852.16	DROITE L = 46.94 m
20	267.36	266.77	0.59	12.86	899.10	DROITE L = 12.86 m
21	267.21	266.75	0.45	3.62	911.96	DROITE L = 3.62 m
22	267.22	266.75	0.47	28.24	915.58	DROITE L = 28.24 m
23	267.32	266.71	0.62	66.17	943.82	DROITE L = 66.17 m
24	267.66	266.61	1.05	72.09	1009.99	DROITE L = 72.09 m
25	267.72	266.50	1.22	63.14	1082.08	DROITE L = 63.14 m
26	267.73	266.41	1.32	14.67	1145.22	DROITE L = 14.67 m
27	267.60	266.39	1.21	33.15	1159.89	DROITE L = 33.15 m
28	267.32	266.34	0.98	18.75	1193.04	DROITE L = 18.75 m
29	267.23	266.31	0.92	26.70	1211.79	DROITE L = 26.70 m
30	267.22	266.27	0.95	63.47	1238.49	DROITE L = 63.47 m
31	267.08	266.18	0.90	60.85	1301.96	DROITE L = 60.85 m
32	267.54	266.09	1.45	8.42	1362.81	DROITE L = 8.42 m
33	267.60	266.08	1.52	11.73	1371.23	DROITE L = 11.73 m
34	267.63	267.63	-0.00	6.94	1382.96	DROITE L = 6.94 m
35	267.59	266.06	1.53	56.41	1389.90	DROITE L = 56.41 m
36	267.27	265.92	1.35	42.98	1446.31	DROITE L = 42.98 m
37	267.42	265.80	1.61	66.98	1489.29	DROITE L = 66.98 m
38	267.01	265.63	1.38	49.60	1556.27	DROITE L = 49.60 m
39	266.77	265.50	1.27	35.58	1605.87	DROITE L = 35.58 m
40	266.38	265.47	0.91	16.00	1641.45	DROITE L = 16.00 m
41	266.19	265.46	0.72	26.67	1657.45	DROITE L = 26.67 m
42	266.43	265.44	0.98	76.55	1684.13	DROITE L = 76.55 m
43	266.22	265.39	0.83	62.99	1760.68	DROITE L = 62.99 m
44	266.49	265.35	1.15	61.78	1823.67	DROITE L = 61.78 m
45	266.06	265.30	0.76	61.36	1885.44	DROITE L = 61.36 m
46	266.14	265.26	0.88	69.34	1946.80	DROITE L = 69.34 m
47	266.13	265.21	0.92		2016.14	

Pentes et rampes : PENTE L = 852.16 m P = -0.01 % ; PENTE L = 519.07 m P = -0.15 % ; PENTE L = 222.91 m P = -0.26 %

Largeur au plafond : 0.40 m (profils 1 à 39) ; 1.00 m (profils 39 à 47)

Profil dessiné par AutoPISTE

Profil : Axe COL_K

Echelle en X : 1/2000

Echelle en Y : 1/100

LEGENDE :
- - - Fond colature existant
—— Fond Colature projeté

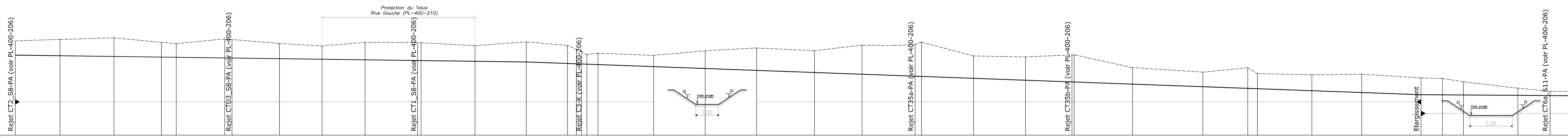

PC : 260.00 m

Numéro de profils en travers	Altitudes Fond colature existante	Altitudes Projet	Ecarts Fond existant - Projet	Distances partielles	Distances cumulées	Alignements droits et courbes
47	266.13	265.21	0.92	58.36	2016.14	DROITE L = 58.36 m
48	266.23	265.17	1.06	70.10	2074.50	DROITE L = 70.10 m
49	266.33	265.12	1.21	61.91	2144.60	DROITE L = 61.91 m
50	266.04	265.08	0.96	19.41	2206.51	DROITE L = 19.41 m
51	265.95	265.07	0.88	63.08	2225.92	DROITE L = 63.08 m
52	266.27	265.02	1.24	9.42	2289.00	DROITE L = 9.42 m
53	266.23	265.02	1.21	61.77	2298.42	DROITE L = 61.77 m
54	265.96	264.98	0.99	55.40	2360.20	DROITE L = 55.40 m
55	265.80	264.94	0.86	56.10	2415.60	DROITE L = 56.10 m
56	266.04	264.90	1.14	68.39	2471.70	DROITE L = 68.39 m
57	266.02	264.85	1.16	4.46	2540.09	DROITE L = 4.46 m
58	266.01	264.85	1.16	70.22	2544.55	DROITE L = 70.22 m
59	265.82	264.80	1.02	66.97	2614.77	DROITE L = 66.97 m
60	266.07	264.76	1.31	53.47	2681.74	DROITE L = 53.47 m
61	265.83	264.66	1.17	11.66	2735.21	DROITE L = 11.66 m
62	265.59	264.64	0.95	6.57	2746.87	DROITE L = 6.57 m
63	265.46	264.63	0.83	7.04	2753.44	DROITE L = 7.04 m
64	265.25	264.62	0.63	14.56	2760.48	DROITE L = 14.56 m
65	265.33	264.59	0.74	72.43	2775.04	DROITE L = 72.43 m
66	265.19	264.46	0.73	67.07	2847.46	DROITE L = 67.07 m
67	265.49	264.33	1.16	67.00	2914.53	DROITE L = 67.00 m
68	265.67	264.21	1.46	75.27	2981.53	DROITE L = 75.27 m
69	265.49	264.07	1.42	62.09	3056.80	DROITE L = 62.09 m
70	265.85	263.96	1.89	68.93	3118.89	DROITE L = 68.93 m
71	265.89	263.83	2.05	8.44	3187.82	DROITE L = 8.44 m
72	266.06	263.82	2.24	67.70	3196.26	DROITE L = 67.70 m
73	265.15	263.70	1.46	67.77	3263.96	DROITE L = 67.77 m
74	265.09	263.57	1.52	60.36	3331.73	DROITE L = 60.36 m
75	265.22	263.45	1.76	2.97	3392.08	DROITE L = 2.97 m
76	265.25	263.46	1.77	75.95	3395.05	DROITE L = 75.95 m
77	264.39	263.32	1.08	91.59	3471.01	DROITE L = 91.59 m
78	264.10	263.15	0.95	58.35	3562.60	DROITE L = 58.35 m
79	264.39	263.04	1.34	12.67	3620.95	DROITE L = 12.67 m
80	264.01	263.02	0.99	70.95	3633.63	DROITE L = 70.95 m
81	263.92	262.89	1.03	64.77	3704.58	DROITE L = 64.77 m
82	263.96	262.77	1.19	77.38	3769.35	DROITE L = 77.38 m
83	263.73	262.63	1.10	27.95	3846.73	DROITE L = 27.95 m
84	263.69	262.62	1.06	27.13	3874.69	DROITE L = 27.13 m
85	263.47	262.61	0.86	70.91	3901.81	DROITE L = 70.91 m
86	263.06	262.59	0.46	42.02	3972.72	DROITE L = 42.02 m
87	262.86	262.58	0.28	31.52	4014.75	DROITE L = 31.52 m
88	262.83	262.57	0.26		4046.26	

Pentes et rampes : PENTE L = 1075.87 m P = -0.07 % ; PENTE L = 1164.99 m P = -0.18 %

Largeur au plafond : 1.00 m (profils 47 à 83) ; 2.50 m (profils 83 à 88)

Profil dessiné par AutoPISTE

Profil : Axe COL_K

Echelle en X : 1/2000

Echelle en Y : 1/100

LEGENDE :
- - - Fond colature existant
—— Fond Colature projeté

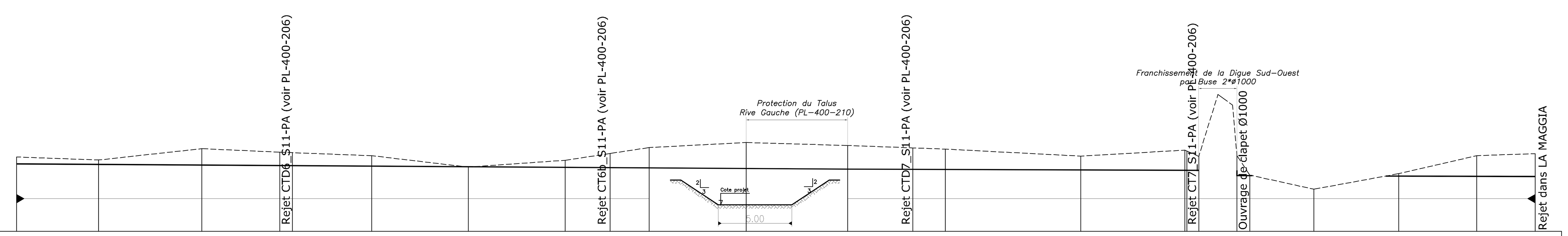

PC : 260.00 m

Numéro de profils en travers	Altitudes Fond colature existante	Altitudes Projet	Ecarts Fond existant - Projet	Distances partielles	Distances cumulées	Alignements droits et courbes
88	262.83	262.57	0.26	62.36	4046.26	DROITE L = 62.36 m
89	262.72	262.55	0.17	78.46	4108.62	DROITE L = 78.46 m
90	263.15	262.52	0.62	59.31	4187.08	DROITE L = 59.31 m
91	263.01	262.50	0.51	9.52	4246.39	DROITE L = 9.52 m
92	262.99	262.50	0.49	60.34	4255.91	DROITE L = 60.34 m
93	262.88	262.48	0.40	73.37	4316.25	DROITE L = 73.37 m
94	262.45	262.46	-0.01	73.52	4389.61	DROITE L = 73.52 m
95	262.70	262.44	0.27	34.31	4463.14	DROITE L = 34.31 m
96	262.96	262.43	0.54	29.63	4497.45	DROITE L = 29.63 m
97	263.19	262.42	0.77	73.71	4527.08	DROITE L = 73.71 m
98	263.38	262.39	0.99	77.07	4600.79	DROITE L = 77.07 m
99	263.27	262.37	0.90	49.64	4677.86	DROITE L = 49.64 m
100	263.18	262.36	0.82	24.71	4727.50	DROITE L = 24.71 m
101	263.13	262.36	0.77	102.79	4752.21	DROITE L = 102.79 m
102	262.86	262.34	0.52	79.21	4855.00	DROITE L = 79.21 m
103	263.09	262.33	0.77	10.54	4934.20	DROITE L = 1.47 m ; DROITE L = 9.07 m
105	262.86	262.32	0.53	29.09	4944.74	DROITE L = 29.09 m
106	262.88	262.88	-0.00	9.78	4973.83	DROITE L = 9.78 m
107	262.14	262.12	0.02	48.57	4983.60	DROITE L = 48.57 m
108	261.60	262.11	-0.51	64.47	5032.18	DROITE L = 64.47 m
109	262.19	262.10	0.09	59.40	5096.65	DROITE L = 59.40 m
110	262.88	262.10	0.79	44.36	5156.05	DROITE L = 44.36 m
111	262.96	262.09	0.87		5200.41	

Pentes et rampes : PENTE L = 1098.01 m P = -0.03 % ; RAMPE L = 14.61 m P = 16.11 % ; PENTE L = 226.58 m P = -0.01 %

Largeur au plafond : 2.50 m

L'Entrepreneur est tenu de vérifier toutes les cotes avant exécution.
Il sera rendu responsable des erreurs ou omissions qu'il n'aura pas signalées en temps utile.

Rev.	Date	Dessiné par	VISA	Vérifié par	VISA	Approuvé par	VISA	Nature de la Modification	STATUT
B	18/09/2018	AGZ		MNC		SJB		2ème émission	
A	20/05/2018	AGZ		MNC		SJB		1ère émission	

MCA–NIGER

ETUDES D'AVANT-PROJET DETAILLE (APD), D'IMPACT ENVIRONNEMENTAL ET SOCIAL (EIES), DES TRAVAUX POUR LA REHABILITATION DU PERIMETRE IRRIGUE DE KONNI (TRANCHE FERME)

AMENAGEMENT DU PERIMETRE DE KONNI PROFIL EN LONG DE LA COLATURE PRIMAIRE – K –

PHASE : APD

LOT: AHA

STUDI INTERNATIONAL
28, Rue de l'Ile de Zembretta, Les Jardins du Lac, Lac II, 1053 Tunis, Tunisie
Tel. : (+216) 70.021.000 – Fax : (+216) 70.021.010
E-Mail: studi@studi.com.tn – Site web: www.studi.com.tn

FORMAT: A0 | Echelle(s): 1/2000 ; 1/100

N° AFFAIRE / PAYS / ANNEE CONTRAT: A572NE17

PHASE ET LOT / DEP. PRODUC. / SP. ET SOUS SP.: 201 EAE AHAO

PLAN N°: PL 200 102 | Révision: A