CovLogo_Noir_sur_Fond_blanc.jpg

Profil dessiné par AutoPISTE

Profil : CC1_D

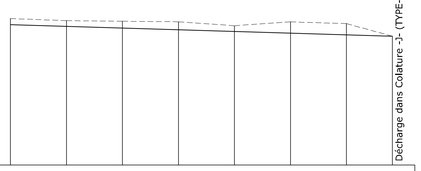

Echelle en X : 1/2000

Echelle en Y : 1/100

PC : 265.00 m

Numéro de profils en travers	1	2	3	4	5	6	7	8
Altitudes TN	271.53 271.26	271.44 271.18	271.41 271.11	271.39 271.10	271.21 270.96	271.38 270.98	271.13 270.81	270.75 270.75
Altitudes Projet								
Ecarts TN - Projet	0.27	0.26	0.30	0.36	0.25	0.00	0.00	0.00
Distances partielles		50.00	50.00	50.00	50.00	50.00	50.00	41.03
Distances cumulées	0.00	50.00	100.00	150.00	200.00	250.00	300.00	341.03
Pentes et rampes	PENTE L = 341.03 m P = -0.15 %							
Alignements droits et courbes	DROITE L = 50.00 m	DROITE L = 50.00 m	DROITE L = 50.00 m	DROITE L = 50.00 m	DROITE L = 50.00 m	DROITE L = 50.00 m	DROITE L = 50.00 m	DROITE L = 41.03 m
Largeur fossé (b)	b (départ)=0.50 m						b (Arrivée)=4.00 m	

CovLogo_Noir_sur_Fond_blanc.jpg

Profil dessiné par AutoPISTE

Profil : CC2_D

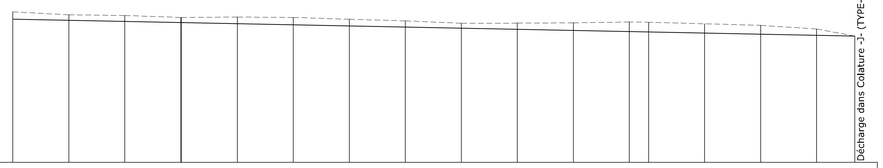

Echelle en X : 1/2000

Echelle en Y : 1/100

PC : 265.00 m

Numéro de profils en travers	1	2	3	4	6	7	8	9	10	11	12	13	14	15	16	17	18
Altitudes TN	271.72 271.39	271.59 271.54	271.56 271.26	271.47 271.24	271.49 271.19	271.47 271.14	271.39 271.09	271.32 271.04	271.21 270.99	271.22 270.94	271.23 270.89	271.27 270.84	271.26 270.82	271.19 270.77	271.12 270.72	270.95 270.67	270.64 270.64
Altitudes Projet																	
Ecarts TN - Projet	0.33	0.25	0.27	0.23	0.30	0.33	0.30	0.28	0.22	0.28	0.34	0.43	0.43	0.42	0.40	0.28	0.00
Distances partielles		50.00	50.00	50.00	50.50	50.00	50.00	50.00	50.00	50.00	50.00	50.00	17.21	50.00	50.00	50.00	34.16
Distances cumulées	0.00	50.00	100.00	150.00	200.50	250.50	300.50	350.50	400.50	450.50	500.50	550.50	567.71	617.71	667.71	717.71	751.87
Pentes et rampes	PENTE L = 751.87 m P = -0.10 %																
Alignements droits et courbes	DROITE L = 50.00 m	DROITE L = 50.00 m	DROITE L = 50.00 m	DROITE L = 50.00 m	DROITE L = 50.00 m	DROITE L = 50.00 m	DROITE L = 50.00 m	DROITE L = 50.00 m	DROITE L = 50.00 m	DROITE L = 50.00 m	DROITE L = 50.00 m	DROITE L = 50.00 m	DROITE L = 17.21 m	DROITE L = 50.00 m	DROITE L = 50.00 m	DROITE L = 50.00 m	DROITE L = 34.16 m
Largeur fossé (b)	b (départ)=0.50 m																b (Arrivée)=4.00 m

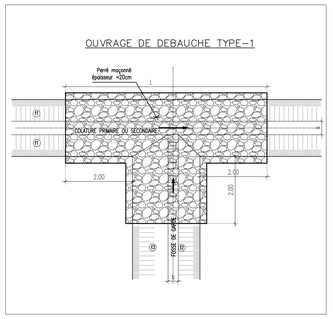

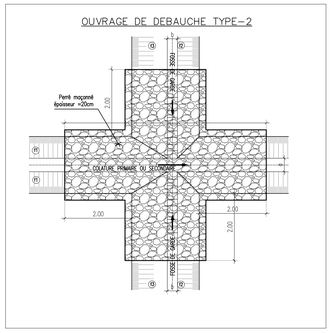

CovLogo_Noir_sur_Fond_blanc.jpg

Profil dessiné par AutoPISTE

Profil : CC3_D

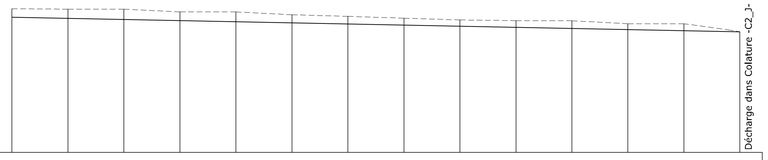

Echelle en X : 1/2000

Echelle en Y : 1/100

PC : 265.00 m

Numéro de profils en travers	1	2	3	4	5	6	7	8	9	10	11	12	13	14
Altitudes TN	271.41 271.03	271.39 270.98	271.39 270.93	271.27 270.88	271.27 270.83	271.14 270.78	271.07 270.73	270.99 270.68	270.91 270.63	270.88 270.58	270.87 270.53	270.74 270.48	270.74 270.43	270.38 270.38
Altitudes Projet														
Ecarts TN - Projet	0.38	0.41	0.46	0.39	0.44	0.36	0.34	0.31	0.28	0.30	0.34	0.26	0.31	-0.00
Distances partielles		50.00	50.00	50.00	50.00	50.00	50.00	50.00	50.00	50.00	50.00	50.00	50.00	50.00
Distances cumulées	0.00	50.00	100.00	150.00	200.00	250.00	300.00	350.00	400.00	450.00	500.00	550.00	600.00	650.00
Pentes et rampes	PENTE L = 650.00 m P = -0.10 %													
Alignements droits et courbes	DROITE L = 50.00 m	DROITE L = 50.00 m	DROITE L = 50.00 m	DROITE L = 50.00 m	DROITE L = 50.00 m	DROITE L = 50.00 m	DROITE L = 50.00 m	DROITE L = 50.00 m	DROITE L = 50.00 m	DROITE L = 50.00 m	DROITE L = 50.00 m	DROITE L = 50.00 m	DROITE L = 50.00 m	DROITE L = 50.00 m
Largeur fossé (b)	b (départ)=0.50 m													b (Arrivée)=4.00 m

CovLogo_Noir_sur_Fond_blanc.jpg

Profil dessiné par AutoPISTE

Profil : CC4_D

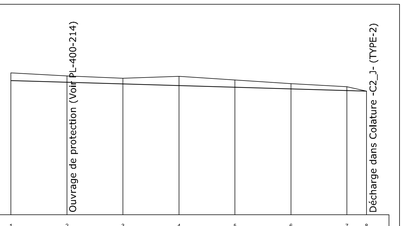

Echelle en X : 1/2000

Echelle en Y : 1/100

PC : 265.00 m

Numéro de profils en travers	1	2	3	4	5	6	7	8
Altitudes TN	271.32 270.99	271.19 270.91	271.09 270.84	271.17 270.76	271.01 270.69	270.85 270.61	270.71 270.54	270.71 270.51
Altitudes Projet								
Ecarts TN - Projet	0.34	0.28	0.25	0.41	0.32	0.24	0.17	0.00
Distances partielles		50.00	50.00	50.00	50.00	50.00	50.00	17.53
Distances cumulées	0.00	50.00	100.00	150.00	200.00	250.00	300.00	317.53
Pentes et rampes	PENTE L = 317.53 m P = -0.15 %							
Alignements droits et courbes	DROITE L = 50.00 m	DROITE L = 50.00 m	DROITE L = 50.00 m	DROITE L = 50.00 m	DROITE L = 50.00 m	DROITE L = 50.00 m	DROITE L = 50.00 m	DROITE L = 17.53 m
Largeur fossé (b)	b (départ)=0.50 m						b (Arrivée)=3.00 m	

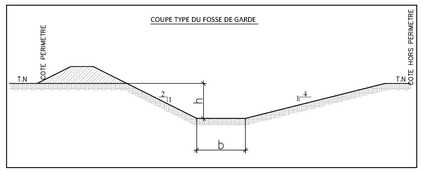

CovLogo_Noir_sur_Fond_blanc.jpg

Profil dessiné par AutoPISTE

Profil : CC5_D

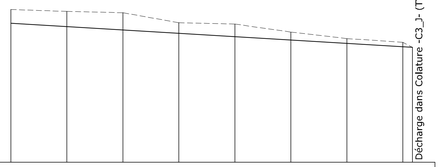

Echelle en X : 1/2000

Echelle en Y : 1/100

PC : 265.00 m

Numéro de profils en travers	1	2	3	4	5	6	7	8	9
Altitudes TN	271.82 271.21	271.74 271.06	271.67 270.91	271.23 270.76	271.17 270.61	270.81 270.46	270.92 270.31	270.35 270.16	270.13 270.13
Altitudes Projet									
Ecarts TN - Projet	0.62	0.68	0.77	0.47	0.56	0.36	0.22	0.20	-0.00
Distances partielles		50.00	50.00	50.00	50.00	50.00	50.00	50.00	8.62
Distances cumulées	0.00	50.00	100.00	150.00	200.00	250.00	300.00	350.00	358.62
Pentes et rampes	PENTE L = 358.62 m P = -0.30 %								
Alignements droits et courbes	DROITE L = 50.00 m	DROITE L = 50.00 m	DROITE L = 50.00 m	DROITE L = 50.00 m	DROITE L = 50.00 m	DROITE L = 50.00 m	DROITE L = 50.00 m	DROITE L = 8.62 m	
Largeur fossé (b)	b (départ)=0.50 m							b (Arrivée)=1.00 m	

CovLogo_Noir_sur_Fond_blanc.jpg

Profil dessiné par AutoPISTE

Profil : CC6_D

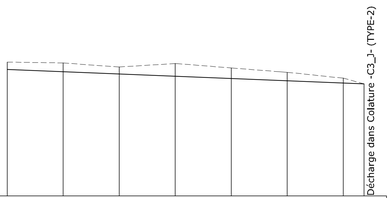

Echelle en X : 1/2000

Echelle en Y : 1/100

PC : 265.00 m

Numéro de profils en travers	1	2	3	4	5	6	7	8
Altitudes TN	270.87 270.64	270.83 270.54	270.75 270.44	270.80 270.34	270.71 270.24	270.51 270.14	270.25 270.04	270.00 270.00
Altitudes Projet								
Ecarts TN - Projet	0.33	0.39	0.31	0.57	0.47	0.38	0.21	0.00
Distances partielles		50.00	50.00	50.00	50.00	50.00	50.00	18.54
Distances cumulées	0.00	50.00	100.00	150.00	200.00	250.00	300.00	318.54
Pentes et rampes	PENTE L = 318.54 m P = -0.20 %							
Alignements droits et courbes	DROITE L = 50.00 m	DROITE L = 50.00 m	DROITE L = 50.00 m	DROITE L = 50.00 m	DROITE L = 50.00 m	DROITE L = 50.00 m	DROITE L = 50.00 m	DROITE L = 18.54 m
Largeur fossé (b)	b (départ)=0.50 m						b (Arrivée)=1.00 m	

CovLogo_Noir_sur_Fond_blanc.jpg

Profil dessiné par AutoPISTE

Profil : CC7_D

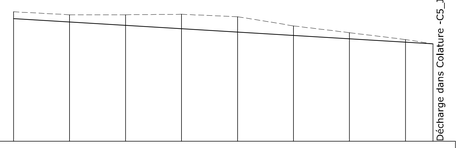

Echelle en X : 1/2000

Echelle en Y : 1/100

PC : 265.00 m

Numéro de profils en travers	1	2	3	4	5	6	7	8	9
Altitudes TN	270.78 270.47	270.65 270.32	270.65 270.17	270.67 270.02	270.56 269.87	270.13 269.72	269.83 269.37	269.54 269.42	269.35 269.35
Altitudes Projet									
Ecarts TN - Projet	0.31	0.33	0.48	0.64	0.69	0.43	0.27	0.12	0.00
Distances partielles		50.00	50.00	50.00	50.00	50.00	50.00	50.00	24.62
Distances cumulées	0.00	50.00	100.00	150.00	200.00	250.00	300.00	350.00	374.62
Pentes et rampes	PENTE L = 374.62 m P = -0.30 %								
Alignements droits et courbes	DROITE L = 50.00 m	DROITE L = 50.00 m	DROITE L = 50.00 m	DROITE L = 50.00 m	DROITE L = 50.00 m	DROITE L = 50.00 m	DROITE L = 50.00 m	DROITE L = 24.62 m	
Largeur fossé (b)	b (départ)=0.50 m							b (Arrivée)=4.00 m	

CovLogo_Noir_sur_Fond_blanc.jpg

Profil dessiné par AutoPISTE

Profil : CC8_D

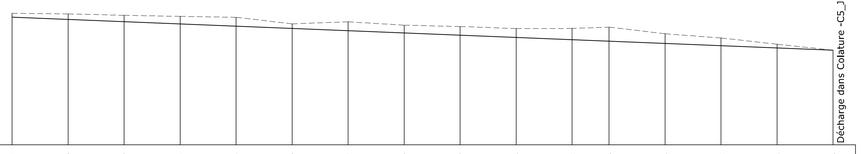

Echelle en X : 1/2000

Echelle en Y : 1/100

PC : 265.00 m

Numéro de profils en travers	1	2	3	4	5	6	7	8	9	10	11	12	13	14	15	16
Altitudes TN	270.87 270.70	270.84 270.60	270.78 270.50	270.73 270.40	270.69 270.30	270.40 270.20	270.49 270.09	270.34 269.99	270.28 269.89	270.19 269.79	270.20 269.69	270.25 269.63	269.96 269.53	269.77 269.43	269.49 269.33	269.22 269.22
Altitudes Projet																
Ecarts TN - Projet	0.17	0.24	0.28	0.34	0.39	0.20	0.40	0.35	0.39	0.40	0.50	0.63	0.43	0.34	0.17	0.00
Distances partielles		50.00	50.00	50.00	50.00	50.00	50.00	50.00	50.00	50.00	50.00	32.97	50.00	50.00	50.00	50.00
Distances cumulées	0.00	50.00	100.00	150.00	200.00	250.00	300.00	350.00	400.00	450.00	500.00	532.97	582.97	632.97	682.97	732.97
Pentes et rampes	PENTE L = 732.97 m P = -0.20 %															
Alignements droits et courbes	DROITE L = 50.00 m	DROITE L = 50.00 m	DROITE L = 50.00 m	DROITE L = 50.00 m	DROITE L = 50.00 m	DROITE L = 50.00 m	DROITE L = 50.00 m	DROITE L = 50.00 m	DROITE L = 50.00 m	DROITE L = 50.00 m	DROITE L = 50.00 m	DROITE L = 32.97 m	DROITE L = 50.00 m	DROITE L = 50.00 m	DROITE L = 50.00 m	DROITE L = 50.00 m
Largeur fossé (b)	b (départ)=0.50 m															b (Arrivée)=4.00 m

CovLogo_Noir_sur_Fond_blanc.jpg

Profil dessiné par AutoPISTE

Profil : CC9_D

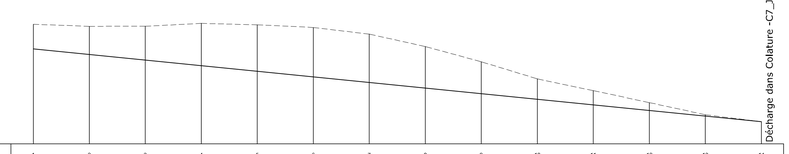

Echelle en X : 1/2000

Echelle en Y : 1/100

PC : 265.00 m

Numéro de profils en travers	1	2	3	4	5	6	7	8	9	10	11	12	13	14		
Altitudes TN	270.53 270.23	270.24 268.98	270.24 268.73	270.37 268.48	270.31 268.23	270.19 267.98	269.89 267.73	269.34 267.48	268.66 267.23	267.90 266.98	267.37 266.73	266.84 266.48	266.29 266.23	265.98 265.98		
Altitudes Projet																
Ecarts TN - Projet	1.10	1.26	1.51	1.89	2.08	2.21	2.16	1.86	1.42	1.01	0.64	0.35	0.06	0.00		
Distances partielles		50.00	50.00	50.00	50.00	50.00	50.00	50.00	50.00	50.00	50.00	50.00	50.00	50.00		
Distances cumulées	0.00	50.00	100.00	150.00	200.00	250.00	300.00	350.00	400.00	450.00	500.00	550.00	600.00	650.00		
Pentes et rampes	PENTE L = 650.00 m P = -0.50 %															
Alignements droits et courbes	DROITE L = 50.00 m	DROITE L = 50.00 m	DROITE L = 50.00 m	DROITE L = 50.00 m	DROITE L = 50.00 m	DROITE L = 50.00 m	DROITE L = 50.00 m	DROITE L = 50.00 m	DROITE L = 50.00 m	DROITE L = 50.00 m	DROITE L = 50.00 m	DROITE L = 50.00 m	DROITE L = 50.00 m	DROITE L = 50.00 m		
Largeur fossé (b)	b (départ)=0.50 m													b (Arrivée)=1.50 m		

L'Entrepreneur est tenu de vérifier toutes les cotes avant exécution.
Il sera rendu responsable des erreurs ou omissions qu'il n'aura pas signalées en temps utile.

Rev.	Date	Dessiné par	VISA	Vérifié par	VISA	Approuvé par	VISA	Nature de la Modification	STATUT
A	12/10/2018	AGZ		MNC		SJB		1ère émission	

MCA-NIGER

ETUDES D'AVANT-PROJET DETAILLE (APD), D'IMPACT ENVIRONNEMENTAL ET SOCIAL (EIES), DES TRAVAUX POUR LA REHABILITATION DU PERIMETRE IRRIGUE DE KONNI (TRANCHE FERME)

AMENAGEMENT DU PERIMETRE DE KONNI
RESEAU DE DRAINAGE: FOSSES DE GARDE
PROFILS EN LONG ET DETAILS (1/2)

PHASE : APD

LOT: AHA

STUDI INTERNATIONAL
28, Rue de l'Ile de Zembretta, Les Jardins du Lac, Lac II, 1053 Tunis, Tunisie
Tel. : (+216) 70.021.000 – Fax : (+216) 70.021.010
E-Mail: studi@studi.com.tn – Site web: www.studi.com.tn

FORMAT: A0 — Echelle(s): 1/2000 ; 1/100

N° AFFAIRE PAYS ANNEE CONTRAT: A572NE17

PHASE ET LOT DEP. PRODUC. SP. ET SOUS SP: 201 EAE AHA0

PLAN N°: PL 200 109 — Révision: A