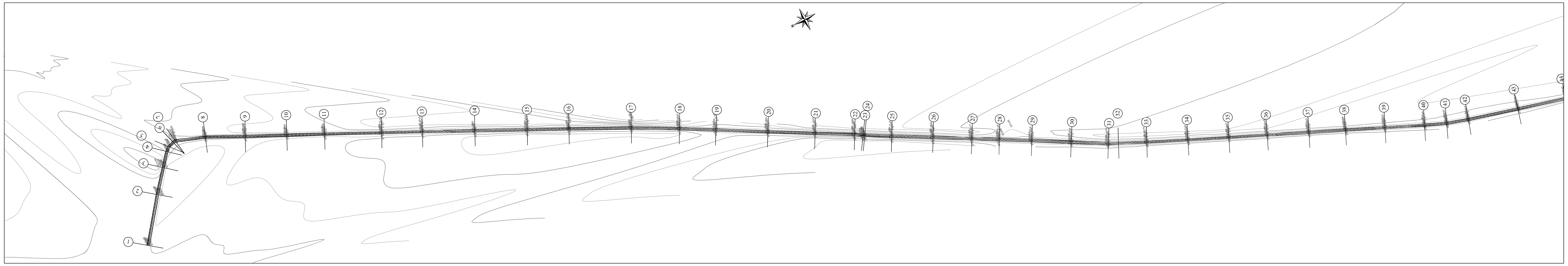

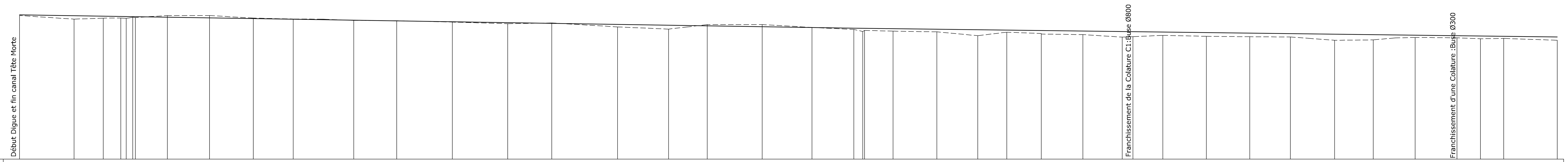

COVADIS

Profil dessiné par AutoPISTE

Profil : Digue_PB

Echelle en X : 1/2000

Echelle en Y : 1/100

LEGENDE :
- – – – Crête Digue existante
- —— Crête Digue projetée

PC : 265.00 m

Numéro de profils en travers	Cotes Crête digue existante	Cotes Crête digue projetée	Ecarts Existant - Projet	Distances partielles	Distances cumulées	Alignements droits et courbes
1	273.86	273.90	-0.04		0.00	
				67.32		DROITE L = 67.32 m
2	273.64	273.85	-0.21		67.32	
				36.00		DROITE L = 36.00 m
3	273.70	273.82	-0.12		103.32	
				21.48		DROITE L = 21.48 m
4	273.71	273.80	-0.09		124.80	
				6.79		DROITE L = 6.79 m
5	273.69	273.80	-0.11		131.59	
				8.00		DROITE L = 8.00 m
6	273.75	273.79	-0.03		139.59	
				3.26		DROITE L = 3.26 m
7	273.73	273.79	-0.05		142.85	
				39.42		DROITE L = 39.42 m
8	273.86	273.75	0.10		182.27	
				52.05		DROITE L = 52.05 m
9	273.86	273.71	0.15		234.32	
				54.08		DROITE L = 54.08 m
10	273.70	273.67	0.03		288.40	
				49.23		DROITE L = 49.23 m
11	273.65	273.63	0.02		337.63	
				74.53		DROITE L = 74.53 m
12	273.56	273.57	-0.01		412.16	
				53.10		DROITE L = 53.10 m
13	273.54	273.53	0.01		465.26	
				68.51		DROITE L = 68.51 m
14	273.46	273.47	-0.02		533.77	
				68.28		DROITE L = 68.28 m
15	273.35	273.42	-0.07		602.05	
				54.38		DROITE L = 54.38 m
16	273.40	273.38	0.03		656.43	
				81.22		DROITE L = 81.22 m
17	273.16	273.31	-0.16		737.65	
				62.86		DROITE L = 62.86 m
18	273.02	273.26	-0.24		800.51	
				47.70		DROITE L = 47.70 m
19	273.30	273.22	0.07		848.21	
				67.75		DROITE L = 67.75 m
20	273.30	273.17	0.13		915.96	
				61.54		DROITE L = 61.54 m
21	273.12	273.12	0.00		977.51	
				51.59		DROITE L = 51.59 m
22	273.00	273.08	-0.08		1029.10	
				11.04		DROITE L = 11.04 m
23	272.87	273.07	-0.20		1040.13	
				37.36		DROITE L = 35.18 m
25	272.89	273.05	-0.15		1077.50	
				53.93		DROITE L = 53.93 m
26	272.85	273.02	-0.16		1131.43	
				50.58		DROITE L = 50.58 m
27	272.61	272.98	-0.37		1182.01	
				35.82		DROITE L = 35.82 m
28	272.83	272.96	-0.13		1217.83	
				42.42		DROITE L = 42.42 m
29	272.71	272.93	-0.22		1260.25	
				51.44		DROITE L = 51.44 m
30	272.68	272.90	-0.22		1311.69	
				48.45		DROITE L = 48.45 m
31	272.53	272.87	-0.34		1360.14	
				13.18		DROITE L = 13.18 m
32	272.56	272.86	-0.31		1373.32	
				36.96		DROITE L = 36.96 m
33	272.63	272.84	-0.21		1410.28	
				53.67		DROITE L = 53.67 m
34	272.58	272.81	-0.23		1463.96	
				53.48		DROITE L = 53.48 m
35	272.55	272.77	-0.22		1517.44	
				50.09		DROITE L = 50.09 m
36	272.53	272.74	-0.21		1567.53	
				54.51		DROITE L = 54.51 m
37	272.33	272.71	-0.38		1622.04	
				47.69		DROITE L = 47.69 m
38	272.36	272.68	-0.32		1669.73	
				51.65		DROITE L = 51.65 m
39	272.51	272.64	-0.14		1721.38	
				51.75		DROITE L = 51.75 m
40	272.49	272.61	-0.13		1773.13	
				28.95		DROITE L = 28.95 m
41	272.43	272.59	-0.17		1802.08	
				28.67		DROITE L = 28.67 m
42	272.45	272.58	-0.13		1830.75	
				66.05		DROITE L = 66.05 m
43	272.33	272.53	-0.20		1896.80	

Pentes et rampes : PENTE L = 3300.61 m P = -0.07 %

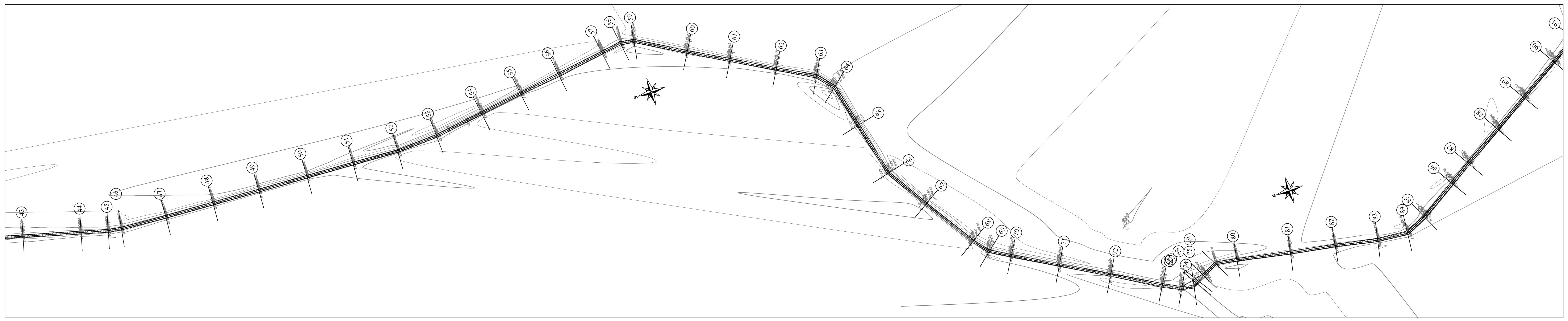

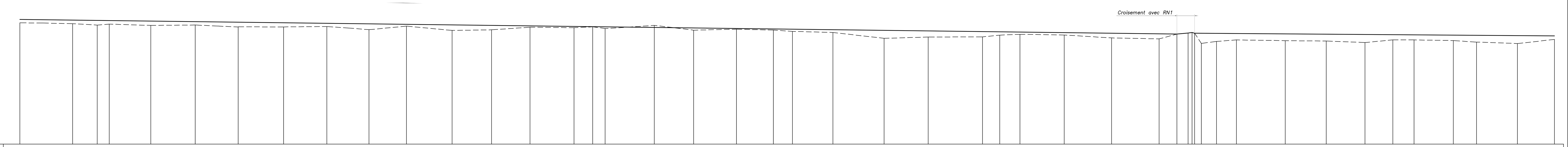

COVADIS

Profil dessiné par AutoPISTE

Profil : Digue_PB

Echelle en X : 1/2000

Echelle en Y : 1/100

LEGENDE :
- – – – Crête Digue existante
- —— Crête Digue projetée

PC : 265.00 m

Numéro de profils en travers	Cotes Crête digue existante	Cotes Crête digue projetée	Ecarts Existant - Projet	Distances partielles	Distances cumulées	Pentes et rampes	Alignements droits et courbes
				66.05			
43	272.33	272.53	-0.20		1896.80		
				63.93			DROITE L = 63.93 m
44	272.28	272.49	-0.21		1960.73		
				29.84			DROITE L = 29.84 m
45	272.20	272.48	-0.28		1990.57		
				14.66			DROITE L = 14.66 m
46	272.25	272.47	-0.21		2005.23		
				50.35			DROITE L = 50.35 m
47	272.18	272.43	-0.26		2055.58		
				53.91			DROITE L = 53.91 m
48	272.20	272.40	-0.20		2109.50		
				52.17			DROITE L = 52.17 m
49	272.09	272.37	-0.28		2161.67		
				55.04			DROITE L = 55.04 m
50	272.08	272.33	-0.25		2216.71		
				52.50			DROITE L = 52.50 m
51	272.11	272.30	-0.19		2269.20		
				51.08			DROITE L = 51.08 m
52	271.92	272.27	-0.35		2320.28		
				45.57			DROITE L = 45.57 m
53	272.13	272.24	-0.10		2365.85		
				55.37			DROITE L = 55.37 m
54	271.87	272.20	-0.33		2421.21		
				47.88			DROITE L = 47.88 m
55	271.91	272.17	-0.27		2469.09		
				46.68			DROITE L = 46.68 m
56	272.07	272.15	-0.08		2515.76		
				53.34			DROITE L = 53.34 m
57	272.04	272.11	-0.07		2569.10		
				22.68			DROITE L = 22.68 m
58	272.09	272.10	-0.01		2591.78		
				15.09			DROITE L = 15.09 m
59	271.99	272.09	-0.10		2606.87		
				59.67			DROITE L = 59.67 m
60	272.18	272.05	0.13		2666.54		
				47.71			DROITE L = 47.71 m
61	271.89	272.02	-0.13		2714.25		
				51.92			DROITE L = 51.92 m
62	271.95	271.99	-0.04		2766.17		
				44.84			DROITE L = 44.84 m
63	271.89	271.96	-0.07		2811.01		
				23.03			DROITE L = 23.03 m
64	271.82	271.95	-0.13		2834.04		
				49.22			DROITE L = 49.22 m
65	271.75	271.91	-0.17		2883.25		
				62.04			DROITE L = 62.04 m
66	271.39	271.88	-0.48		2945.29		
				53.43			DROITE L = 53.43 m
67	271.47	271.84	-0.37		2998.72		
				65.87			DROITE L = 65.87 m
68	271.48	271.80	-0.32		3064.60		
				20.95			DROITE L = 20.95 m
69	271.59	271.79	-0.20		3085.54		
				24.62			DROITE L = 24.62 m
70	271.64	271.77	-0.13		3110.16		
				53.71			DROITE L = 53.71 m
71	271.60	271.74	-0.14		3163.88		
				57.38			DROITE L = 57.38 m
72	271.42	271.70	-0.28		3221.26		
				57.73			DROITE L = 57.73 m
73	271.36	271.67	-0.30		3278.99		
				21.62			DROITE L = 21.62 m
74	271.65	271.65	0.00		3300.61		
				13.57		RAMPE L = 13.57 m P = 0.44 %	DROITE L = 13.57 m
75	271.71	271.71	0.00		3314.18		
				4.67			DROITE L = 4.67 m
76	271.75	271.75	0.00		3318.85		
				3.19			DROITE L = 3.19 m
77	271.70	271.70	0.00		3322.04		
				8.20			DROITE L = 8.20 m
78	271.09	271.70	-0.61		3330.24		
				18.32			DROITE L = 18.32 m
79	271.21	271.69	-0.49		3348.56		
				24.19			DROITE L = 24.19 m
80	271.30	271.68	-0.39		3372.76		
				59.19			DROITE L = 59.19 m
81	271.25	271.66	-0.41		3431.95		
				49.77			DROITE L = 49.77 m
82	271.23	271.64	-0.41		3481.72		
				47.05			DROITE L = 47.05 m
83	271.14	271.63	-0.49		3528.77		
				33.73			DROITE L = 33.73 m
84	271.30	271.61	-0.31		3562.50		
				25.72			DROITE L = 25.72 m
85	271.30	271.61	-0.31		3588.21		
				47.64			DROITE L = 47.64 m
86	271.26	271.59	-0.33		3635.85		
				28.26			DROITE L = 28.26 m
87	271.17	271.58	-0.41		3664.11		
				49.45			DROITE L = 49.45 m
88	271.08	271.56	-0.48		3713.56		
				44.98			DROITE L = 44.98 m
89	271.33	271.54	-0.22		3758.54		

L'Entrepreneur est tenu de vérifier toutes les cotes avant exécution.
Il sera rendu responsable des erreurs ou omissions qu'il n'aura pas signalées en temps utile.

Rev.	Date	Dessiné par	VISA	Vérifié par	VISA	Approuvé par	VISA	Nature de la Modification	STATUT
B	27/07/2018	AGZ		MNC		SJB		2ème émission	
A	05/06/2018	AGZ		MNC		SJB		1ère émission	

MCA–NIGER

ETUDES D'AVANT–PROJET DETAILLE (APD), D'IMPACT ENVIRONNEMENTAL ET SOCIAL (EIES), DES TRAVAUX POUR LA REHABILITATION DU PERIMETRE IRRIGUE DE KONNI (TRANCHE FERME)

AMENAGEMENT DU PERIMETRE DE KONNI DIGUES DE PROTECTION DU PERIMETRE DIGUE 1ere PHASE: PROFIL EN LONG (1/3)

PHASE : DAO

LOT: AHA

STUDI INTERNATIONAL
28, Rue de l'île de Zembretta, Les Jardins du Lac, Lac II, 1053 Tunis, Tunisie
Tel. : (+216) 70.021.000 – Fax : (+216) 70.021.010
E–Mail: studi@studi.com.tn – Site web: www.studi.com.tn

FORMAT: A0	Echelle(s): 1/2000 ; 1/100
N° AFFAIRE PAYS ANNEE CONTRAT	A572NE17
PHASE ET LOT DEP. PRODUC. SP. ET SOUS SP.	201 EAE AHAO
PLAN N°	PL 300 101
Révision	A