

Narrative Report Template

Compact	Niger
Année de Compact et Trimestre Couvert dans ce Rapport	Année II (Jan-2019 to Dec-2019), Trimestre 8
Année Fiscale US et Trimestre	2020/08
Date of Soumission	December 4th, 2019

Projet Irrigation et Accès aux Marchés

Objectif du projet : Augmenter les revenus ruraux en améliorant la productivité agricole et en augmentant les ventes grâce à une agriculture modernisée et irriguée et à des systèmes de gestion des inondations offrant un commerce suffisant et un accès aux marchés.

Activité 1 & 2 : Développement des périmètres d'irrigation + Routes pour Accès aux Marchés

Objectif des activités 1 & 2 :

- Réhabiliter le système d'irrigation de Konni et développer de nouveaux périmètres irrigués dans la région de Dosso-Gaya.
- Réduire les barrières commerciales et améliorer l'accès physique au marché grâce à des améliorations ciblées du réseau routier desservant les périmètres de Dosso-Gaya et les relier au reste du pays

Section 1: Analyse de l'indicateur

Indicateur : Valeur de contrats de faisabilité et de conception signés

Cibles d'Indicateurs	Cibles pour Année 2 du Compact	Pourcentage d'Achèvement
Irrig Infra: \$4235728	\$4235728	104%
Konni: \$1044632	\$1044632	100%
Sia-K: \$3191096	\$3191096	105%
Routes: \$3172736	\$3172736	103%
RN7: \$1916154	\$1916154	100%
RN35/RR : \$1157031	\$1157031	109%

Cet indicateur est l'un de ceux qui ont connu le plus de progrès à travers les quatre activités ou composantes, à savoir l'irrigation (Konni et Sia-Kouanza), les routes (RN7 et RN35/RR). De toutes ces subdivisions, le périmètre irrigué de Konni et la RN7 sont à bout de leurs cibles respectives. Par contre l'irrigation dans sa totalité (influencée par les coûts élevés de Sia-Kouanza) et les routes dans leurs totalité (influencées par les coûts élevés de RN35/RR) ont surpassé leurs cibles respectives. Ces dépassements de cibles à Sia-Kouanza et à RN35/RR sont dus au fait que :

- le niveau de contrat signé à SKT est celui dont la cible a été dépassée du fait de la résiliation du contrat avec le Consultant AGRER-BEM, et de la signature du nouveau contrat avec STUDI)
- L'avenant au contrat RN35/RR signé afin de mieux caractériser les 354 ouvrages présents sur le linéaire.

-Source de documentation : Fiscal Agent, MCA-Niger.

Visualisation des données :

Valeurs (en dollars) des contrats signés : deux cibles atteintes, trois cibles surpassées



Indicateur : Valeurs décaissées (en dollars) des contrats de faisabilité et de conception

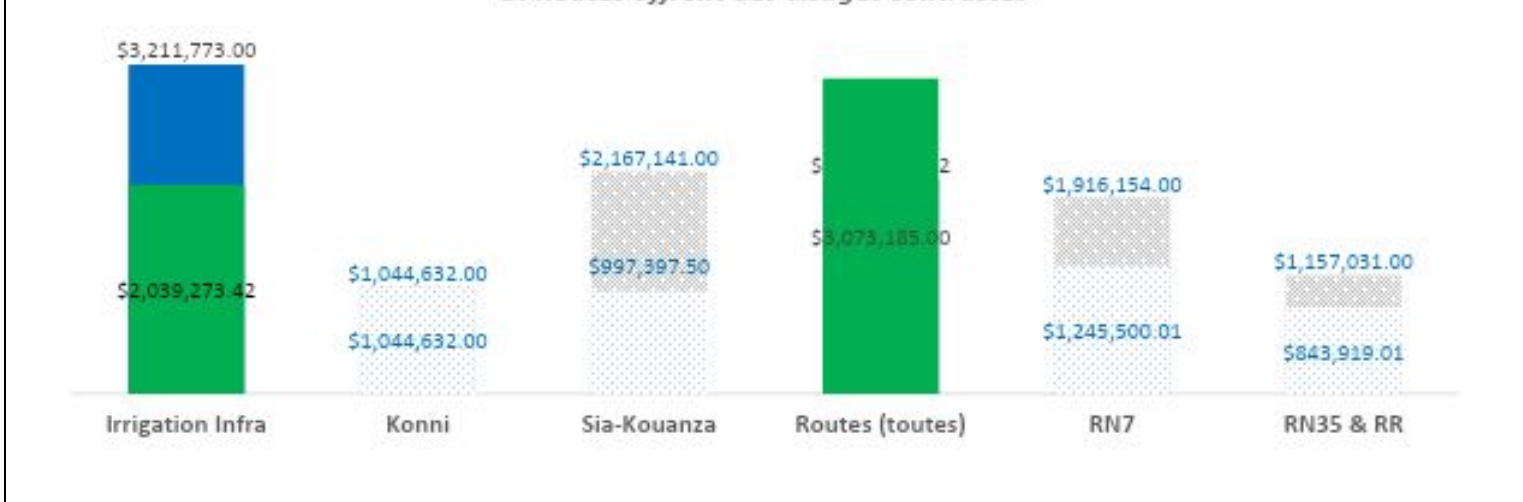
Cibles d'Indicateurs	Cibles pour Année 2 du Compact	Pourcentage d'Achèvement
Irrig Infra: \$4243696	\$3211773	63%
Konni: \$1044632	\$1044632	100%
Sia-K: \$3199065	\$2167141	46%
Routes: \$3073185	\$2089419	68%
RN7: \$1916154	\$1916154	65%
RN35/RR : \$1157031	\$1157031	73%

Les valeurs décaissées des contrats de faisabilité et de conception sont contrastées selon les différentes composantes. En effet, le niveau de décaissement est plus élevé au niveau des infrastructures des routes (68%) qu'au niveau d'irrigation (63%). Cependant, le montant total prévu pour la cible annuelle a été entièrement décaissé pour Konni alors que moins de la moitié de ce montant a été décaissé pour SKT, dû au retard lié au changement de consultant (passage de AGRER-BEM à STUDI). Un peu plus de 2/3 de décaissement a été réalisé pour les autres volets excepté pour SKT où le niveau de décaissement est le plus faible (46%).

-Source de documentation : Fiscal Agent, MCA-Niger.

Visualisation des données :

Valeurs décaissées (en dollars) des contrats de faisabilité et de conception : Irrigation et Routes offrent des visages contrastés



Indicateur : Pourcentage décaissé des contrats signés des études de faisabilité et de conception de l'irrigation et des routes

Cibles d'Indicateurs	Cibles pour Année 2 du Compact	Pourcentage d'Achèvement
Irrig Infra: \$4243696	\$3211773	63%
Konni: \$1044632	\$1044632	100%
Sia-K: \$3199065	\$2167141	46%
Routes: \$3073185	\$2089419	68%
RN7: \$1916154	\$1916154	65%
RN35/RR : \$1157031	\$1157031	73%

Irrig Infra : 76% <i>Konni : 100%</i> <i>Sia-K : 68%</i> Routes : 100% <i>RN7 : 100%</i> <i>RN35/RR : 100%</i>	46,32% <i>100%</i> <i>29,7%</i> 66% <i>65%</i> <i>67%</i>	61% <i>100%</i> <i>44%</i> 66% <i>65%</i> <i>67%</i>
---	--	---

Progression de l'indicateur en référence à l'activité :

La progression de l'indicateur est normale comparativement aux prévisions trimestrielle et annuelle.

Raison du retard :

La progression de l'indicateur est en hausse sur la période

Atteinte de la cible :

Un peu plus de 2/3 du pourcentage de la cible annuelle du montant des études de faisabilité et de conception est déboursé. La non couverture totale du déboursement s'expliquerait par la résiliation du contrat de la firme AGRER-BEM et la reprise du travail par STUDI.

-Source documentation : Fiscal Agent, MCA-Niger.

Visualisation des données :

Indicateur : Kilomètres de route en étude de conception

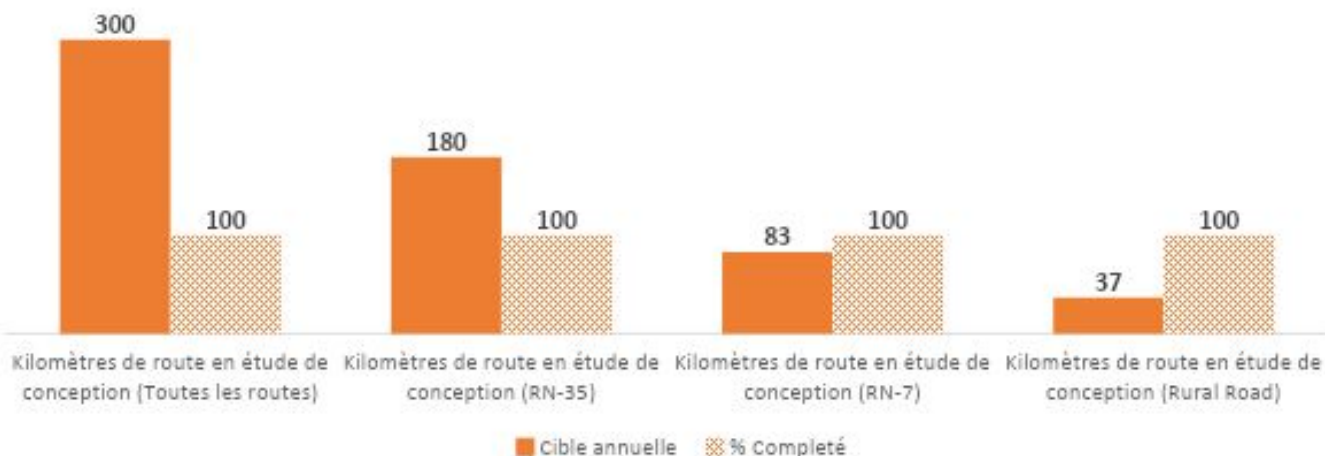
Cibles d'Indicateurs	Cibles pour Année 2 du Compact	Pourcentage d'Achèvement
Routes : 300	300	100%
<i>RN35 : 180</i>	<i>180</i>	<i>100%</i>
<i>RN7 : 83</i>	<i>83</i>	<i>100%</i>
<i>RR : 37</i>	<i>37</i>	<i>100%</i>

-Progression de l'indicateur en référence à l'activité :

Le nombre de kilomètres sous études de conception est effectif pour les routes RN7, RN35 et RR.

Visualisation des données :

Les études de conception ont couvert la totalité des tronçons de routes (300 km) projetés pour être sous études de conception (RN35, RN7 et RR)



Section 2: Rapport de Terrain

Travaux réhabilitation périmètre irrigué de Konni

- Mobilisation de l'Ingénieur
- Mobilisation de l'Entreprise des travaux (14-11-2019 : date de l'ordre de service)
- Lancement des travaux de réhabilitation du périmètre irrigué de Konni (4-11-2019)
- Mémo pour l'avenant N°1 ayant pour objectif la correction du statut de l'Entrepreneur et les précisions à apporter sur les modalités de paiement en FCFA et en USD des certificats de paiement provisoire et du paiement anticipé.
- Tenue de l'atelier de validation du PAR

- Finalisation des documents de préparation (analyse du caractère raisonnable du coût, mémorandum de justification et projet de lettre de validation) de l'amendement administratif pour la validation des travaux d'investigations géotechniques pour l'alternative A2 améliorée retenue pour les aménagements hydroagricoles (AHA) de la zone de Sia-Kouanza-Tondika
- Revues techniques avec le Consultant NORDA Stelo de la version 04 des Rapports Intermédiaires APS et EIES de présentation et d'analyse des variantes / alternatives soumise le 21 Octobre 2019 par le Consultant STUDI International
- Revues techniques avec le Consultant NORDA Stelo de la version 00 des Rapports APS et EIES de l'alternative A2 améliorée soumise le 5 Novembre 2019 par le Consultant STUDI International.

Réalisation des nouveaux aménagements hydroagricoles de la zone de Sia-Kouanza-Tondika

- Finalisation des documents de préparation (analyse du caractère raisonnable du coût, mémorandum de justification et projet de lettre de validation) de l'amendement administratif pour la validation des travaux d'investigations géotechniques pour l'alternative A2 améliorée retenue pour les aménagements hydroagricoles (AHA) de la zone de Sia-Kouanza-Tondika
- Revues techniques avec le Consultant NORDA Stelo de la version 04 des Rapports Intermédiaires APS et EIES de présentation et d'analyse des variantes / alternatives soumise le 21 Octobre 2019 par le Consultant STUDI International
- Revues techniques avec le Consultant NORDA Stelo de la version 00 des Rapports APS et EIES de l'alternative A2 améliorée soumise le 5 Novembre 2019 par le Consultant STUDI International

Section 3: Perspectives pour le prochain trimestre

Perspectives :

- Suivi à pied-d'œuvre des travaux à Konni. Cette mission sera composée d'une équipe d'Ingénieurs du MCA-Niger et UNOPS en occurrence le chargé des Infrastructures d'Irrigation du MCA- Niger et l'Ingénieur de conception des ouvrages d'irrigation et travaux de l'UNOPS.
- Élaboration du certificat du paiement anticipé (avance de démarrage) et paiement
- Élaboration des certificats de paiements provisoire de l'entreprise et paiement
- Réception et validation du programme de travail, le PAES et outils spécifiques de l'entreprise
- Réception et approbation du rapport de démarrage, le plan de surveillance environnementale et sociale, le plan d'assurance qualité (PAQ) de l'Ingénieur
- Validation des rapports APS et EIES intermédiaires de Sia-Kouanza-Tondika
- Revue technique et approbation des rapports d'ingénierie APS et Ebauche EIES pour l'Alternative A2 améliorée choisie pour la zone Sia-Kouanza-Tondika.

Contraintes :

- Risque de retard dans la finalisation des études APD/EIES/DAO de Sia-Kouanza-Tondika dans le délai de la feuille de route convenue entre les Parties (MCA-Niger/MCC/STUDI), à cause du retard accusé dans la soumission des rapports d'ingénierie APS et Ebauche EIES de l'Alternative A2 améliorée, choisie pour la zone de Sia-Kouanza-Tondika.

Activité 2 : Services de Gestion et de Facilitation de Marché

Objectif de l'activité : Mettre en place une série d'activités d'appui institutionnel et administratif destinées à assurer la réalisation de l'objectif du projet dans les périmètres irrigués visés par l'activité de développement du périmètre d'irrigation.

Section 1: Analyse de l'indicateur

Indicateur : Parties Prenantes formées

Cibles d'Indicateurs	Cibles pour Année 2 du Compact	Pourcentage d'Achèvement
105	2	524%

-Progrès de l'indicateur en référence à l'activité :

La progression de l'indicateur est normale au vue de la cible annuelle.

- Raison du retard :

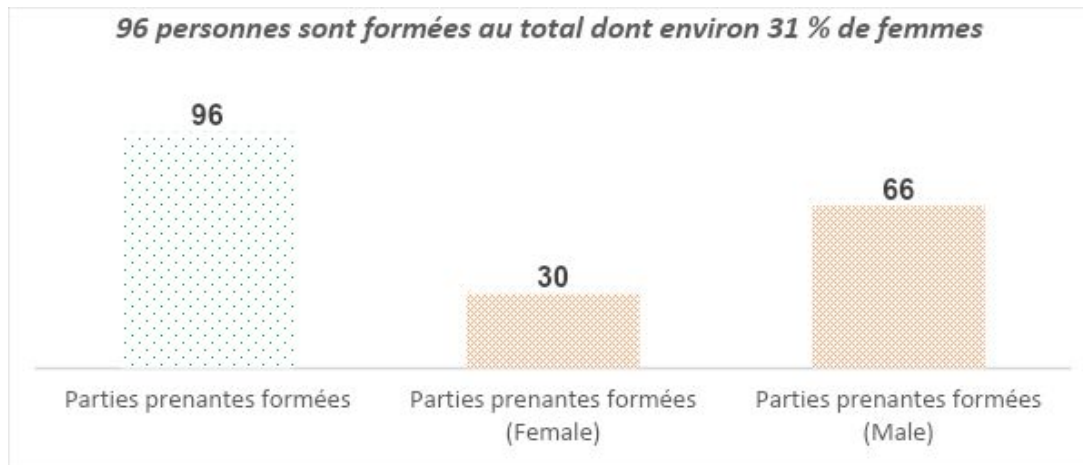
Pas de retard pour cet indicateur.

- Atteinte de la cible :

La cible annuelle de l'indicateur est dépassée. Une description de contenu de personnes formées s'impose car ce qui est rapporté est plutôt le nombre de participation à une formation or, considérer qu'une personne est formée requiert des critères d'acquisition de connaissances devant être clairement défini ainsi que la méthode de comptabilisation. Une concertation est en cours pour clarifier ces aspects avec l'équipe foncière.

-Source documentation
Staff service de gestion

Visualisation des données :



Section 2: Rapport de Terrain

Gestion Durable du Système d'Irrigation (GDSI)

- La mise en œuvre de la campagne de sensibilisation. Première étape officielle de la mise en place de l'AUEI, elle sera la somme de nombreuses actions de sensibilisation et de communication ciblées
- Formation des animateurs, communicateurs radios et comédiens sur les messages d'information et de sensibilisation des producteurs et parties prenantes du périmètre de Konni par rapport à la nouvelle organisation de l'O&M des AHA et les AUEI

Service d'Accompagnement Agricole (SAA)

- Réunion d'information et de présentation entre MCA-Niger, Cowatersogema, au Directeur Général de l'ONAHA sur la démarche et le choix des types de coopérative sur l'AHA de Konni.
- Atelier de présentation des avantages et inconvénients des différentes options de type coopératives aux producteurs sur l'AHA de Konni

Alphabétisation et Santé-nutrition

- Réception des appuis logistiques ; moto Yamaha DT 125 et des ordinateurs portables en faveur des Inspecteurs de nos zones d'intervention dans le cadre de l'accord de partenariat inter-institution
- Mission d'observation de la tenue des travaux du comité de sélection des superviseurs et alphabétiseurs des centres dans le cadre des préparatifs du lancement des cours d'alphabétisation au profil des producteurs de Konni
- Atelier de conception des contenus et du format des modèles sur les outils de Suivi et évaluation applicable au volet alphabétisation

Réforme Engrais

- Acquisition de e-voucher dans le cadre de la conduite de la Réforme du marché de la distribution des engrais au Niger

Section 3: Perspectives pour le prochain trimestre

- Mission de suivi sur la restructuration des coopératives
- Mission de suivi de mise en place du comité ah-doc chargé de conduire le processus de mise en place de l'AUEI de l'AHA de Konni.
- Lancement des cours d'Alphabétisation
- Réunion sur le Mécanisme de Coordination entre les consultants adjudicataires de Marche MCA-Niger dans le cadre du projet1
- Rencontre de haut niveaux avec les consultants Cowatesogema/CECI et CACG sur l'évaluation des contrats

Section 2: Rapport de Terrain

[Observations/findings from field visits and implementation studies]

- Organisation des ateliers de validation des études EIES des routes RN7, RN35/RRS : les documents présentés ont été validés sous réserve de la prise des observations formulées par l'atelier.

Section 3: Perspectives pour le prochain trimestre

- Obtenir les certificats de conformité environnementale pour exécuter ces projets routiers

Projet Communautés Résilientes au Climat

Objectif du projet : Augmenter les revenus des petites familles dépendant de l'agriculture et de l'élevage dans les corridors éligibles des communes et du bétail dans les zones rurales du Niger en améliorant la productivité des cultures et de l'élevage, en préservant les ressources naturelles essentielles à la production et en augmentant les ventes sur le marché des produits ciblés.

Activité 1 : Agriculture Résiliente au Climat

Objectif de l'activité : Soutenir les augmentations durables de la productivité et des revenus agricoles dans les communes éligibles en renforçant la résilience des agriculteurs et des agro-pasteurs face aux effets du climat.

Section 1: Indicateur Analysis

Indicateur : Demandes retenues pour le développement de propositions

Cibles d'Indicateurs	Cibles pour Année 2 du Compact	Pourcentage d'Achèvement
75	2	52%

-Progression de l'indicateur en référence à l'activité :

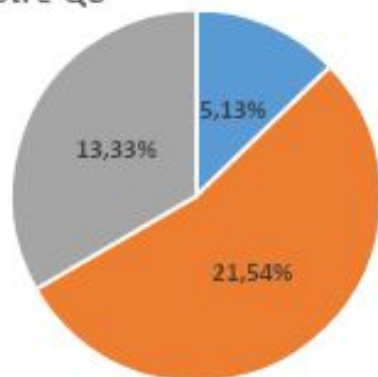
- Raison du retard :

- Atteinte de la cible :

-Source documentation : USADF Quarterly Report (April-June 2019), July 2019

Visualisation des données :

39 demandes sont retenues pour le développement de propositions au trimestre Q8



- Applications shortlisted for proposal development (MSMEs)
- Applications shortlisted for proposal development (Cooperatives and Processor groups)
- Applications shortlisted for proposal development (Womens and Youth groups)

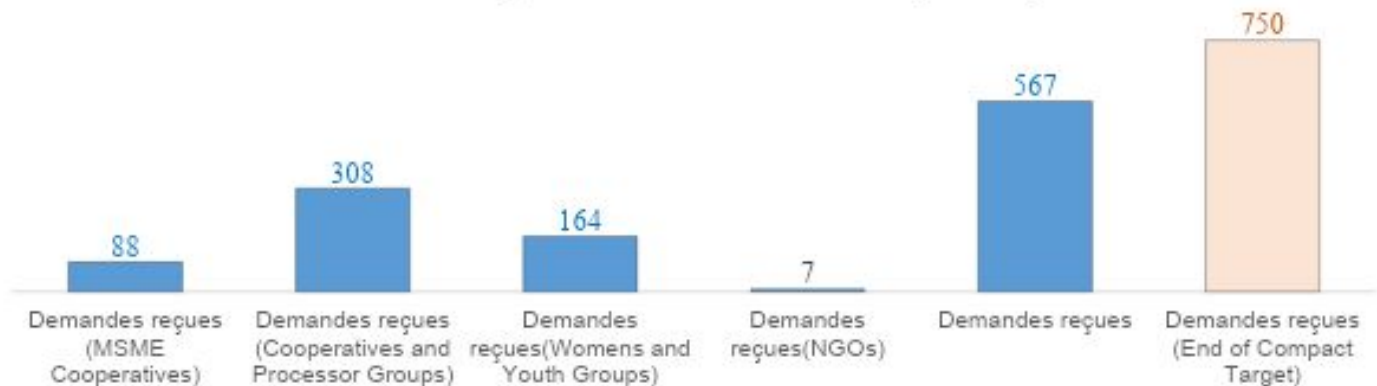
Indicateur : Demandes reçues

Cibles d'Indicateurs	Cibles pour Année 2 du Compact	Pourcentage d'Achèvement
NA	2	NA

- Progression de l'indicateur en référence à l'activité :
- Raison du retard :
- Atteinte de la cible :
- Source documentation : USADF Quarterly Report (April-June 2019), July 2019

Visualisation des données

567 demandes sont reçues au total sur une cible fin Compact de 750



Section 2: Rapport de Terrain

- Le retard dans le processus d'élaboration des ICRIIP's et sous ICRIIP's a entraîné un glissement de 3 mois sur le chemin critique.
- La non signature des accords d'entité de mise en œuvre constitue un blocage pour le démarrage du processus d'élaboration des ICRIIPs qui accuse déjà 8 mois de retard et menace de compromettre gravement la mise en œuvre de l'Activité CRA.

Section 3: Perspectives pour le prochain trimestre

- Formation des services techniques régionaux, départementaux et communaux impliqués dans le processus ICRIIPs, sur la méthodologie et les outils de collectes des données
- Finalisation et Signature des accords d'entité de mise en œuvre
- Réception des Notes Conceptuelles pour l'appel à projet du FPSP
- Recrutement et mobilisation des experts membres du Panel d'évaluation
- Atelier pour les partenaires intéressés à Niamey et aux quatre régions

Activité 2 : PRAPS (Projet Régional d'Appui au Pastoralisme au Sahel/Niger)

Objectif de l'activité : Aux groupes de pasteurs et au renforcement de l'intégration régionale en améliorant la santé du bétail, en valorisant les ressources en eau et en pâturages le long des principaux corridors de transhumance et en modernisant les infrastructures locales du marché de l'élevage

Section 1: Analyse de l'indicateur

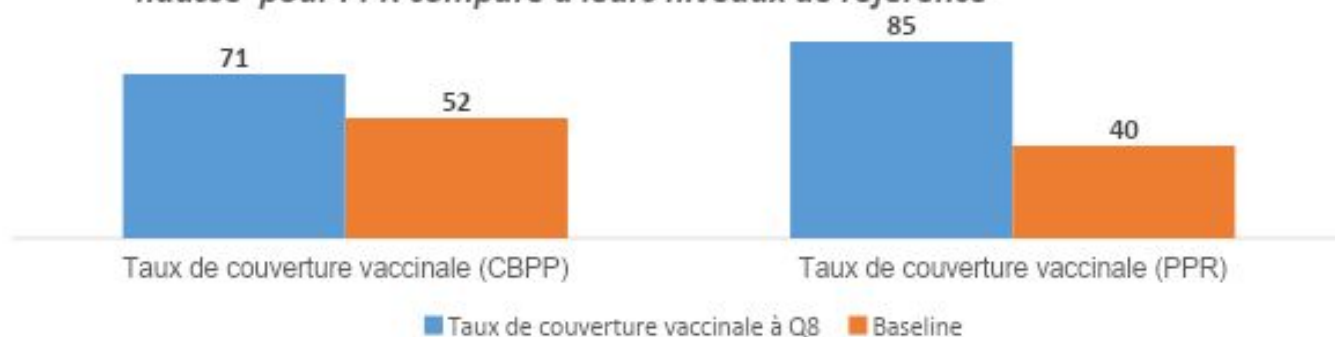
Indicateur : Taux de couverture vaccinale

Cibles d'Indicateurs	Cibles pour Année 2 du Compact	Pourcentage d'Achèvement
TBD	2	

- Progression de l'indicateur en référence à l'activité :
- Raison du retard :
- Atteinte de la cible :
- Source documentation

Visualisation des données

19% de hausse du Taux de couverture vaccinale pour CBPP et 45% de hausse pour PPR comparé à leurs niveaux de référence



Section 2: Rapport de Terrain

- Les accords de financement de deux (2) dossiers de projet financés sur la facilité de subventions du CRA gérée par US ADF ont été remis au promoteurs le 02 novembre 2019 à l'occasion de la visite du CEO du MCC
- Acquisition des vaccins et diluant (la contractualisation et la signature du contrat le 14/10/2019 : 100%, Contrat N° CR/PRAPS/1/G.007919)
- Etude sur la durabilité des campagnes de vaccination
- Etudes de consultations communautaires pour l'élaboration des plans d'aménagement pastoraux (Le livrable N°3 « consultations communautaires validées par les commissions foncières » : livrable disponible depuis le 11 octobre 2019 : niveau de réalisation : 100% : le livrable a fait l'objet de validation par le MCA et le MCC et renvoyé au consultant le 30 octobre 2019

Section 3: Perspectives pour le prochain trimestre

- Poursuite de financement des projets sur les facilités de subventions gérées par US ADF ;
- Reprise du processus d'élaboration des ICRIPs dans les 12 communes restantes.
- Mission de renforcement des capacités des équipes régionales par UNOPS
- Organisation des industries days en région
- IDIQ Infrastructure PRAPS : DP publié, les offres seront reçues le 05 décembre 2019